RAPPORT D'ETUDE DRS-07-79530-04642A

Exploitations de lignite du Bassin de " Vèdes - La Fare "

Contribution à la réalisation d'un Plan de Prévention des Risques Miniers

INERIS — maîtriser le risque pour un développement durable

GEODERIS

Annexe 5a
Carte d'aléa - Effondrements Localisés

Concessions de Vèdes, Liquette et Bassan

Carte établie par F. POULARD en Avril 2007

Carte établie sur ORTHOPHOTOPLAN de l'IGN

Echelle graphique sur carte

Légende :

- Limite de communes
- Limite de concessions
- Emprises de travaux
- Aléa Faible
- Aléa Moyen
- Sans aléa mais configurations géologiques propices à des travaux miniers
- Puits retrouvés et remblayés
- Puits identifiés sur plan et non retrouvés
- Puits retrouvés et ouverts
- Entrées de galeries identifiées sur plan et non retrouvées
- Entrées de galeries retrouvées et remblayées ou effondrées
- Entrées de galeries retrouvées et ouvertes
- Désordres miniers
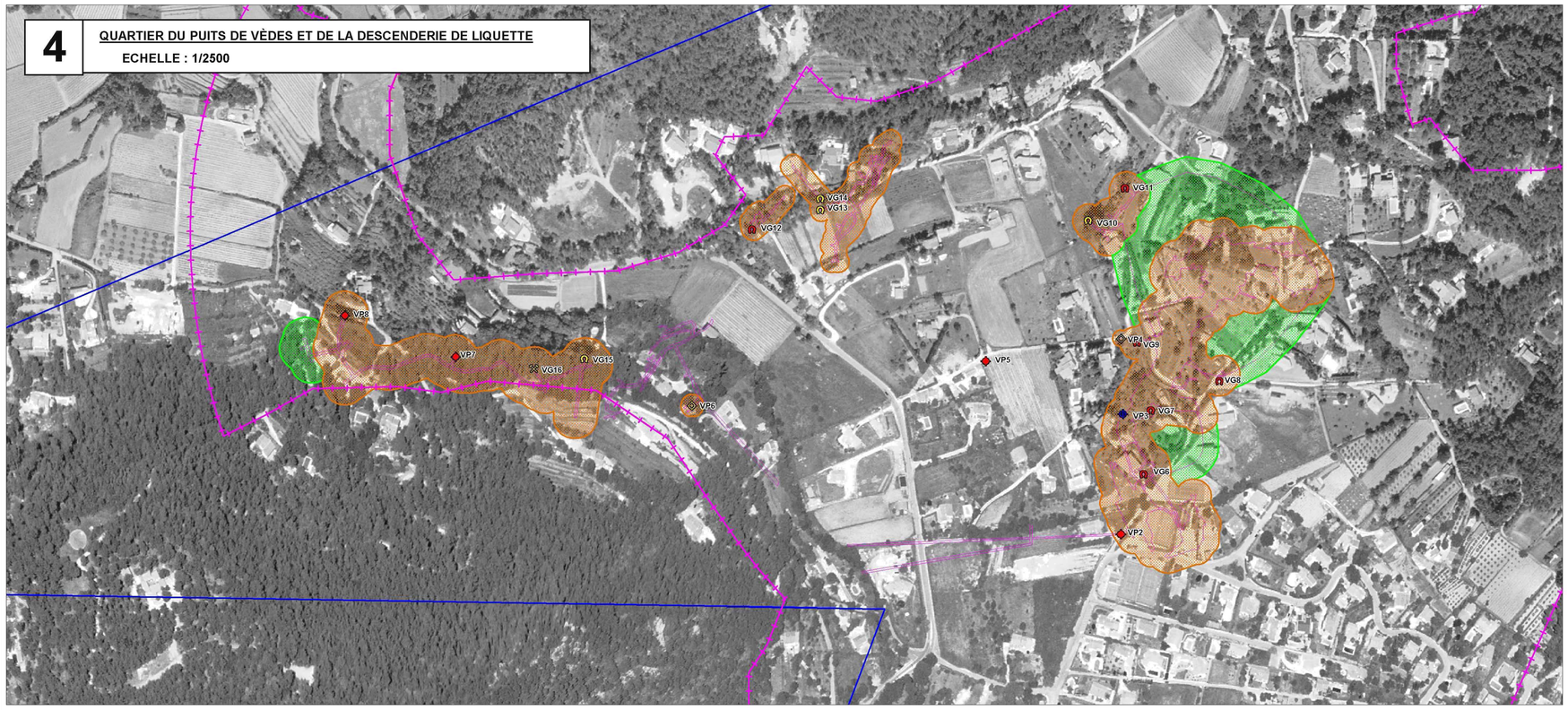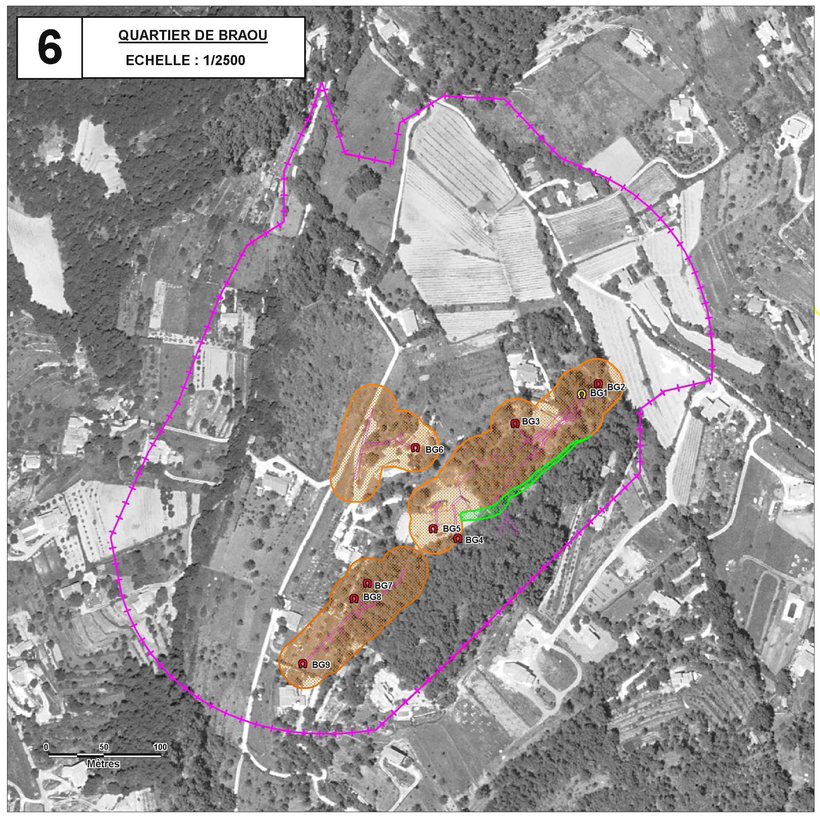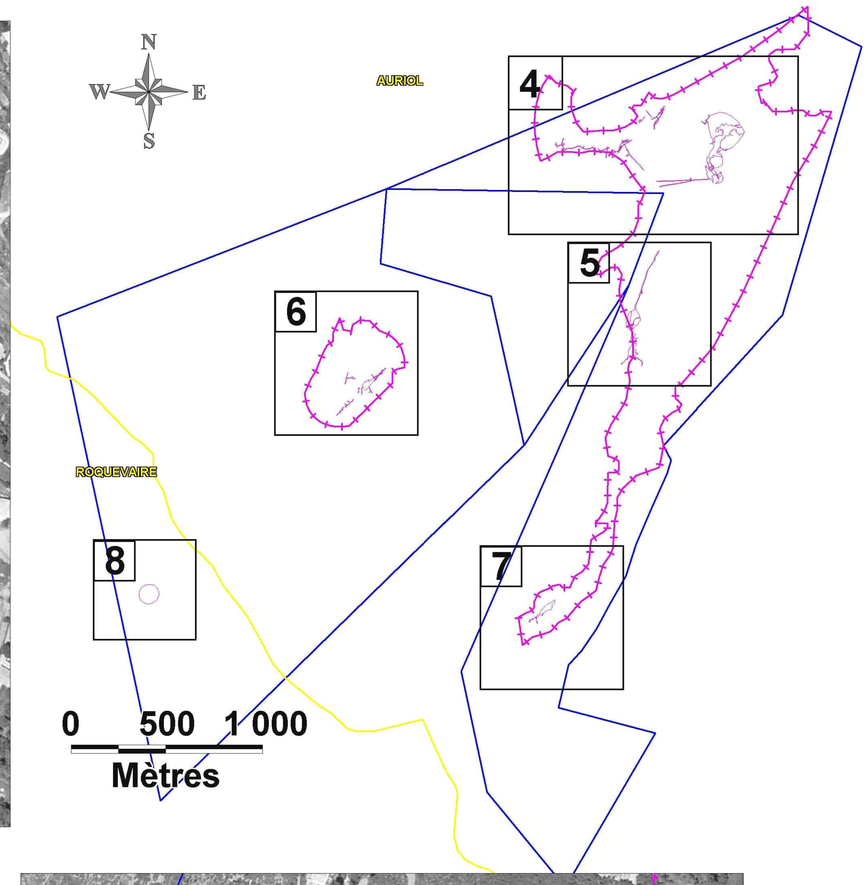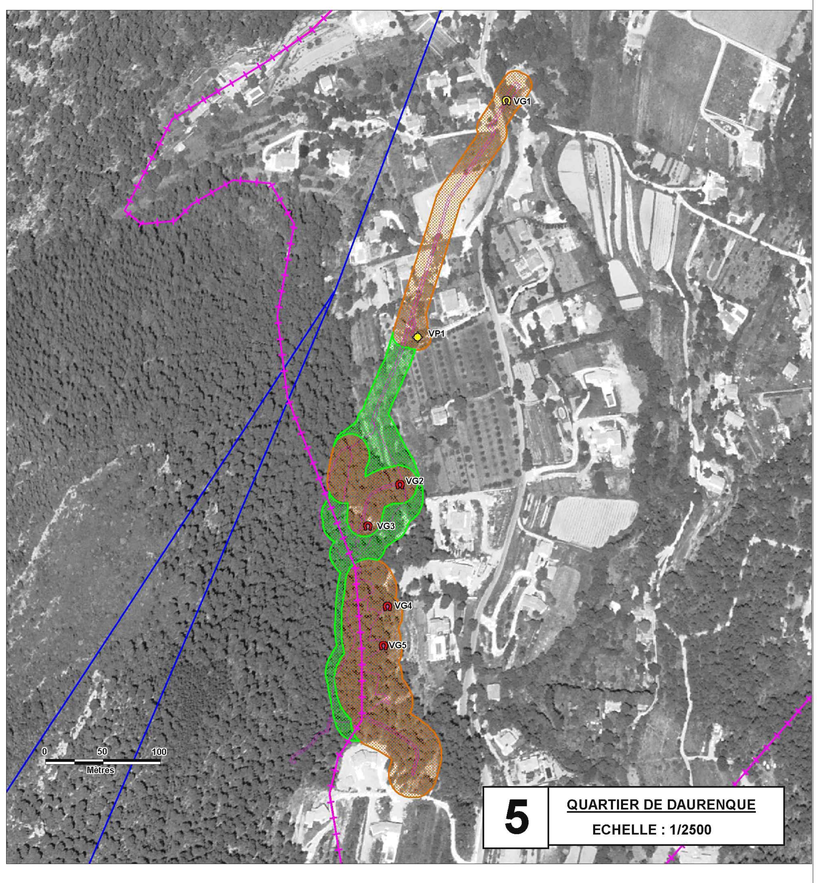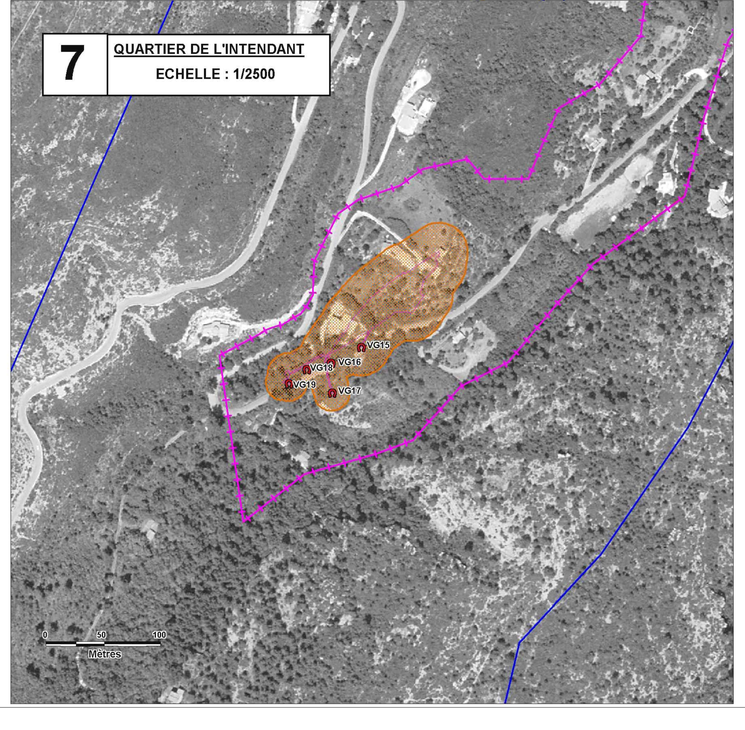
La présente carte est indissociable de l'ensemble du rapport. Elle a été établie sur la base des informations fournies à l'INERIS, des données disponibles et objectives retrouvées par l'INERIS et de la réglementation en vigueur.
La responsabilité de l'INERIS ne pourra être engagée si les informations qui lui ont été communiquées sont erronées.
L'INERIS dégage toute responsabilité pour chaque utilisation de la carte en dehors de la destination de la prestation.
Seul la carte fournie par l'INERIS fait document de référence.
Toute adaptation, modification ou reproduction sous quelque forme et par quelque procédé que se soit, même partielle, se fera sous la seule et entière responsabilité du destinataire de la carte.