



2022
2028

Schéma Départemental de Gestion Cynégétique



Éditorial

TABLE DES MATIÈRES

Présentation	5
Comment lire ce SDGC 2022-2028 ?	6
Liste des abréviations	7
Introduction	9
Partie I : la chasse dans les Bouches-du-Rhône	10
1. L'ensemble des acteurs du monde cynégétique dans les Bouches-du Rhône	11
A. Organigramme de la chasse	11
B. La fédération départementale des chasseurs des Bouches-du-Rhône	12
C. Autres acteurs opérationnels du monde cynégétique	18
2. L'état de la chasse dans les Bouches-du-Rhône	19
A. Les chasseresses et les chasseurs bucco-rhodaniens	19
B. Structures cynégétiques	20
3. Les principaux mode de chasse	21
A. La chasse individuelle	21
B. La chasse collective	22
C. Les chasses traditionnelles	22
Partie II : Cadre Général du Schéma Départemental de Gestion Cynégétique	24
1. Méthodologie d'élaboration du SDGC	25
A. Le calendrier d'élaboration du SDGC 2022-2028	25
B. L'étape de révision du SDGC 2014-2020	25
C. Les étapes d'élaboration	26
D. L'évaluation environnementale	27
2. L'étape de validation et publication	28
3. Suivi et bilan	29
Partie III : Présentation territoriale	30
1. Les milieux naturels dans les Bouches-du-Rhône	30

A.	Les milieux agricoles	30
B.	Les milieux forestiers	31
C.	Les milieux humides	32
2.	La prise en compte des zones de protection et de valorisation des milieux naturels	33
A.	Les terrains acquis dans un but de conservation et de valorisation	33
B.	Les zones au statut particulier pour la valorisation et la protection d'un milieu	34
C.	Les zones classées pour la simple valorisation du patrimoine naturel	35
3.	Découpage territorial cohérent : Les Unités de Gestion	35
A.	La définition des unités de gestion	35
B.	Les projets au sein des Unités de Gestion	37
Partie IV : le projet cynégétique et faunistique		41
1.	Enrichir les connaissances sur les espèces	41
A.	Connaissance de la petite faune	41
B.	Connaissances du gibier d'eau des zones humides	45
C.	Connaissance de la grande faune	47
2.	Mieux gérer la faune sauvage	50
A.	Un outil adapté pour la gestion des espèces : le Carnet de Prélèvement	50
B.	La gestion des espèces	52
3.	Le plan de maîtrise du sanglier	60
Partie V : la protection des habitats naturels		63
1.	Préservation des milieux agro-forestiers	63
2.	Protection des zones humides	65
Partie VI : l'équilibre agro-sylvo-cynégétique		66
1.	Le classement des espèces	66
A.	Statut et définition	66
B.	Le cas particulier des Espèces Susceptibles d'Occasionner des Dégâts	67
C.	Gestion des ESOD	67

2.	Gestion des dégâts	72
A.	Moyens préventifs actuels.....	72
B.	Développer des outils contribuant à l'amélioration de la prévention des dégâts	75
C.	Indemnisation des dégâts.....	77
Partie VII : vigilance sécuritaire, sanitaire et éthique.....		79
1.	Sécurité des chasseurs et des non-chasseurs	79
A.	Les règles de sécurité et de sureté	80
B.	Amélioration de la sécurité dans le département : objectifs et actions	88
2.	Vigilance sanitaire	89
A.	Le chasseur, acteur responsable de l'état sanitaire de la faune sauvage	90
B.	Rappel sur les maladies, examens initiaux et autres analyses	91
C.	Les objectifs sanitaires de la FDC 13.....	93
3.	Vigilance éthique.....	94
A.	Éthique de la chasse et à la chasse.....	94
B.	La recherche au sang	95
Partie VIII : Annexes		98
1.	ANNEXES LEGISLATIVES.....	98
A.	Articles concernant le fonctionnement de la chasse.....	98
B.	Articles régissant la sécurité à la chasse.....	101
C.	Réglementation propre au Parc National des Calanques.....	103
D.	Réglementation relatif aux réserves de chasse dans les Bouches-du-Rhône	112
2.	ANNEXES OPERATIONNELLES.....	114
A.	Formations dispensées par la FDC-13	114
B.	Cartes.....	116
C.	Contact animateurs Natura 2000	117
D.	Liste des communes par UG.....	119

PRÉSENTATION

Le projet de nouveau Schéma Départemental de Gestion Cynégétique 2022-2028 se doit de défendre une chasse durable et respectable.

Il a été élaboré au cours d'un long processus pendant lequel du personnel a été recruté pour son élaboration et où la concertation a très largement été de mise. La qualité de cette concertation conditionne pour une large part la poursuite du processus de consultation qui va suivre, la qualité des avis qui seront émis et, in fine, l'approbation du Préfet de département.

Il porte principalement son effort sur :

1. La connaissance, le suivi des populations et la préservation de leurs milieux,
2. La sécurité en action de chasse,
3. Le rôle accru donné aux territoires en matière de gestion,
4. La nécessité de mettre en place un pilotage rigoureux.

À terme, ce schéma devra faciliter le pilotage de la fédération et :

1. Assoir une expertise chasse reconnue par tous,
2. Renforcer la coopération avec nos partenaires,
3. Adapter sa communication aux enjeux actuels.

...pour affirmer la position du chasseur comme un acteur incontournable de la biodiversité.

Pas moins de 35 objectifs et 51 actions destinées à leur réalisation ont été définies.

En conclusion, nous vous rappelons qu'un schéma est un document de planification, opposable aux chasseurs, qui doit vivre et évoluer en permanence. Autrement dit, rien n'est définitif et chaque année des améliorations pourront lui être apportées.

COMMENT LIRE CE SDGC 2022-2028 ?

Au regard de la loi du 22 juillet 2000, le Schéma Départemental de Gestion Cynégétique est un véritable outil pour les chasseresses et chasseurs buccorhodaniens. À ce titre, les objectifs fixés, les actions qui en découleront ainsi que les nouvelles réglementations mises en place cherchent à inscrire la chasse dans un paysage en pleine évolution afin que celle-ci aujourd'hui remise en cause, se perpétue.

Ce SDGC est composé de :

- ❖ Liste d'abréviations afin de retrouver l'ensemble de termes
- ❖ Huit parties principales
- ❖ Les « Objectifs » à atteindre sont suivis des « Actions » à mettre en place avec une « Stratégie/Méthode » définie. Les acteurs, indicateurs et échéances/périodicité sont ensuite précisés. La numérotation des « Objectifs » et « Actions » ne constitue pas l'ordre de priorité mais bien un moyen pour les reprendre un par un au moment du bilan de ce SDGC. Ils sont signalés ainsi :

01 >>>

A4 >>>

- ❖ Des encadrés « ZOOM » signaleront un point particulier important, utile, à mettre en avant.
- ❖ Des encadrés signaleront la « Législation ».
- ❖ Des encadrés signaleront la « Réglementation »



LISTE DES ABRÉVIATIONS

Termes	Abréviation
Association Départementale des Chasseurs de Gibier d'Eau	ADCGE-13
Association Nationale Des Chasse Traditionnelles à la Grive	ANDTG
Chambre d'Agriculture	CA
Carnet de Prélèvement Universel	CPU
Carnet de Prélèvement	CP
Centre National de la Recherche Scientifique	CNRS
Centre Régionale de la Propriété Forestière	CRPF
Comité Grand Gibier	CGG
Conseil d'Administration	CA
Conservatoire d'Espace Naturel	CEN
Conservatoire du Littoral et des Rivages Lacustres	CELRL
Commission Départementale de la Faune Sauvage	CDFS
Défense des Forêts contre les Incendies	DFCI
Direction Départementale des Territoires et de la Mer des Bouches du Rhône	DDTM-13
Espace Naturel Sensible	ENS
Espèce Susceptible d'Occasionner des Dégâts	ESOD
Fédération Départementale des Chasseurs	FDC
Fédération Départementale des Chasseurs des Bouches-du-Rhône	FDC-13
Fédération Nationale des Chasseurs	FNC
Fédération Régionale des Chasseurs	FRC
Fédération Régionale des Chasseurs de Provence Alpes Côte d'Azur	FRC PACA
International Association for Falconry	IAF
Indice de Changement Ecologique	ICE
Indice Kilométrique d'Abondance	IKA
Institut Méditerranéen du Patrimoine Cynégétique et Faunistique	IMPCF
Institut National de l'Information Géographique et Forestière	IGN
Institut National de la Recherche Agronomique	INRA
Institut National de Recherche en Sciences et Technologies pour l'Environnement et l'Agriculture	IRSTEA
Laboratoire Vétérinaire Départemental des Bouches-du-Rhône	LVD-13
Office Français de la Biodiversité	OFB

Office National des Forêts	ONF
Parc Naturel Régional	PNR
Plan Départemental de Maitrise du Sanglier	PDMS
Prélèvement Maximal Autorisé	PMA
Réseau Oiseaux de Passage	ROP
Réserve Naturelle	RN
Schéma Départementale de Gestion Cynégétique	SDGC
Surveillance et AGIR	SAGIR
Association Provençale de Chasseurs à l'Arc	SAGITTA
Unités de Gestion	UG
Union Nationale pour l'Utilisation de Chiens de Rouge	UNUCR



INTRODUCTION

La chasse auparavant considérée comme activité essentiellement nourricière comporte aujourd'hui un poids écologique, économique et même politique. Afin de défendre les intérêts de la chasse sur ces différents aspects, une coopération entre acteurs du monde rural, une entente entre chasseurs ainsi que des outils adaptés et encadrant la pratique de la chasse sont plus que nécessaires. Le Schéma Départemental de Gestion Cynégétique s'inscrit dans cette démarche d'être une pierre angulaire du monde cynégétique. Par son rôle opérationnel, sa valeur législative il est le fil d'Ariane de la chasse dans les Bouches-du-Rhône pour les six années à venir.

Au cours de la réalisation de ce SDGC, la Fédération Départementale des Chasseurs des Bouches du Rhône a sollicité de multiples partenaires, acteurs de la chasse et du monde rural. La prise en compte des avis de chacun, les discussions engagées ont permis d'avancer sereinement et d'élaborer un SDGC qui se veut ambitieux, opérationnel et en accord avec la pratique de la chasse et de l'état de la faune au sein des Bouches-du Rhône. À ce jour, et ce malgré l'absence d'un fonctionnement normal, votre Fédération Départementale des Chasseurs démontre par l'élaboration de ce SDGC 2022-2028 sa volonté d'avoir un statut fonctionnel, à l'écoute des chasseurs et toujours dans la démarche de la protection de la biodiversité. Ainsi, la FDC-13 souhaite maintenir la chasse dans une démarche éthique, écologique, respectueuse des autres usagers de la nature et dépassant ainsi les visions simplistes et souvent caricaturales que peut avoir la chasse. C'est donc aux chasseurs et à la FDC-13 d'encourager et valoriser une pratique de la chasse lucide, responsable des équilibres agro-sylvo-cynégétiques et du développement durable.



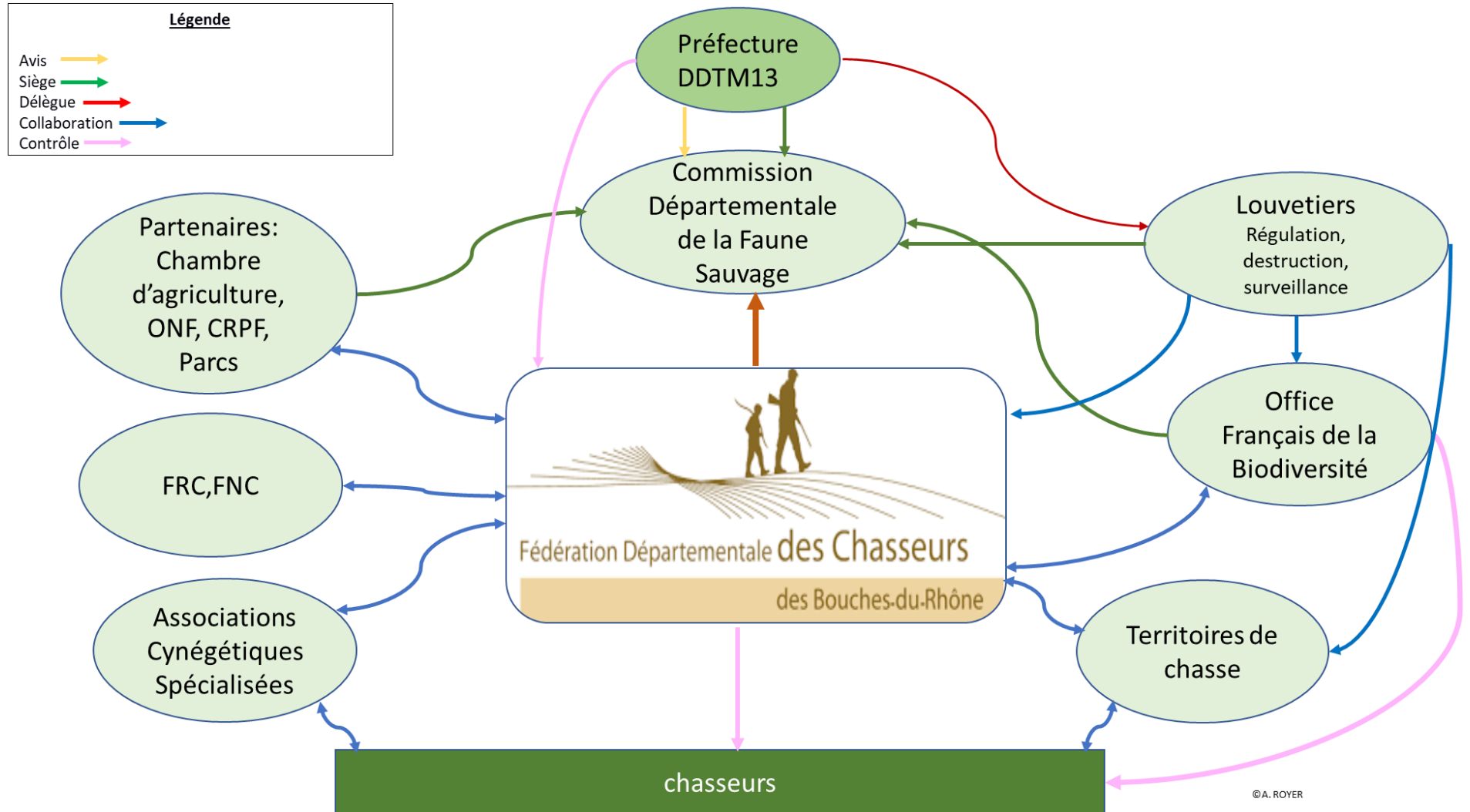
PARTIE I : LA CHASSE DANS LES BOUCHES-DU-RHÔNE

La chasse s'inscrit dans la nature profonde et dans les traditions du département des Bouches-du-Rhône. Cependant, la modification des paysages, l'évolution de notre société, la présence en majorité de la population dans les villes, ont impacté inévitablement le monde cynégétique. En résulte une baisse annuelle du nombre de chasseurs et une pratique remise en question par certains de nos concitoyens. Cependant, la chasse génère une économie importante, sollicite des acteurs issus du monde agricole, forestier, étatique et surtout rassemble des personnes de différents horizons. À ce titre, la chasse reste une pratique essentielle au sein de notre société tant pour son aspect social, économique, que son rôle déterminant pour l'équilibre agro-sylvo-cynégétique. Il est important de rappeler comment le monde cynégétique s'organise, quels sont les acteurs impliqués et comment évolue la situation des chasseurs au sein de notre département.



1. L'ENSEMBLE DES ACTEURS DU MONDE CYNÉGÉTIQUE DANS LES BOUCHES-DU RHÔNE

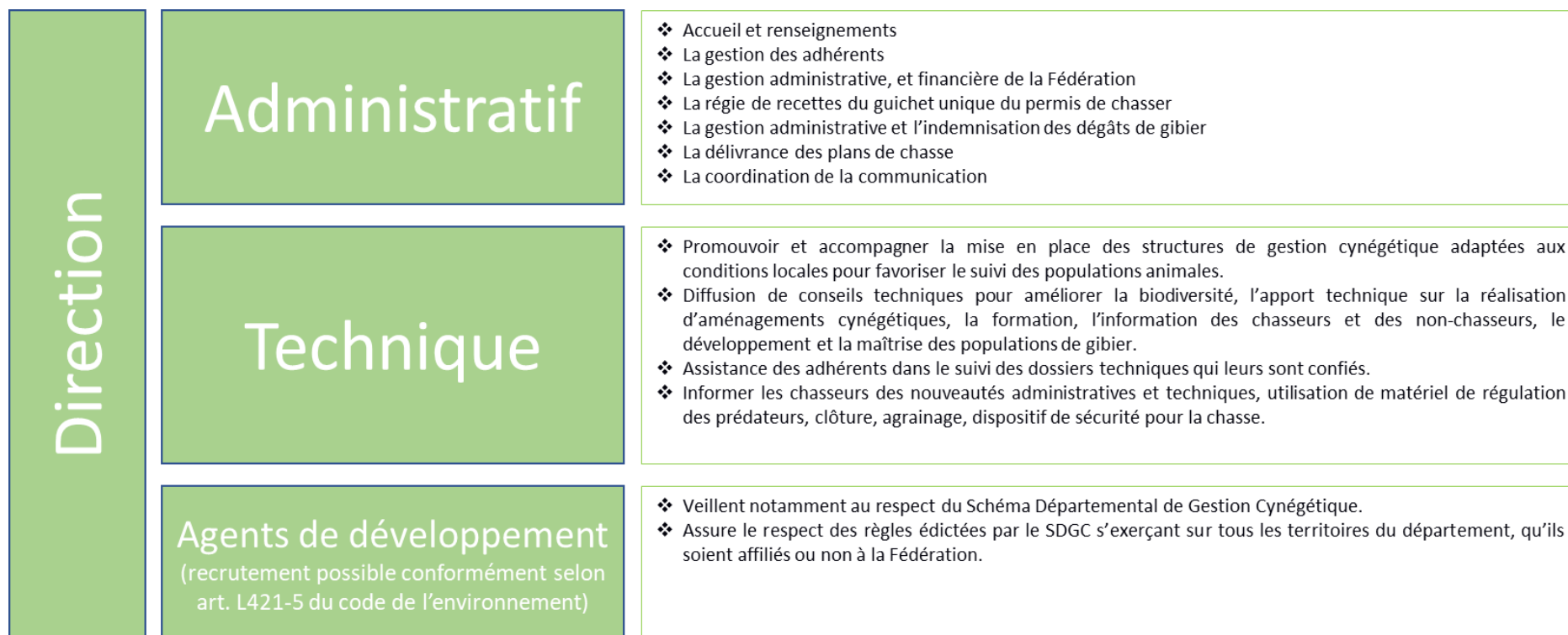
A. ORGANIGRAMME DE LA CHASSE



B. LA FÉDÉRATION DÉPARTEMENTALE DES CHASSEURS DES BOUCHES-DU-RHÔNE

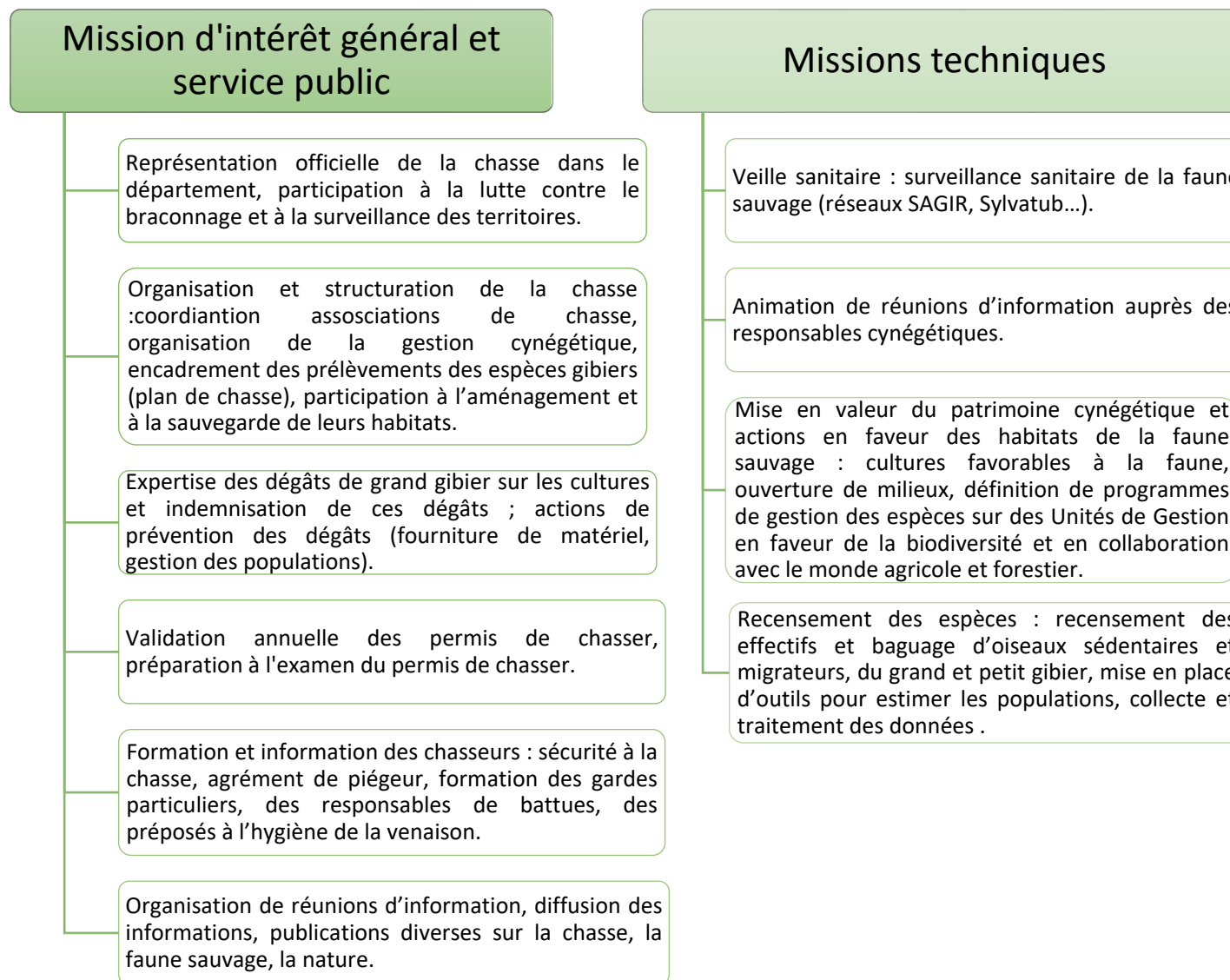
1) Composition interne et fonctionnement

La Fédération Départementale des Chasseurs des Bouches-du-Rhône est une association loi 1901 chargée de missions de service public. Elle est aujourd'hui régie par la loi relative à la chasse du 26 juillet 2000. La FDC-13 est sous administration judiciaire provisoire depuis avril 2018. Cette tutelle cessera lorsqu'un retour à un fonctionnement normal sera estimé possible, permettant notamment d'élire un Conseil d'Administration compétent. La majorité des ressources de la FDC-13 provient directement des cotisations versées par ses adhérents. Pour mener à bien ses missions, la FDC-13 s'appuie sur une équipe de salariés appartenant aux pôles administratif et technique permanents coordonnés par une direction.



2) Missions

Plusieurs missions incombent à la FDC-13 en tant qu'association agréée au titre de la Protection de l'Environnement en référence à l'article R421-39 du Code de l'environnement.



3) Communication

La FDC-13 est un acteur majeur pour la mise en valeur du patrimoine naturel et la gestion de la biodiversité. Afin de faire valoir son statut essentiel dans notre société, la communication est un outil clef. Elle permet à la fois d'informer les chasseurs sur l'évolution de la chasse et de communiquer sur nos actions et notre rôle auprès des non-chasseurs.

a) *Communication interne*

La FDC-13 veut améliorer sa communication auprès des chasseurs, sociétés de chasse et autres partenaires du monde cynégétique. Par ailleurs, la communication doit également se faire des chasseurs jusqu'à la FDC-13. Ainsi, afin d'améliorer sa politique de communication différents objectifs ont été mis en place.

OBJECTIF	ACTION	STRATÉGIE/MÉTHODE	INDICATEURS DE SUIVI	ACTEURS	ÉCHÉANCES/ PÉRIODICITÉ
<p>O1 >>></p> <p>Améliorer la communication auprès des responsables de territoires et des chasseurs.</p>	<p>A1 >>></p> <p>Améliorer l'espace adhérent sur le site FDC-13.</p>	<p>Rendre accessible :</p> <ul style="list-style-type: none"> ❖ La saisie en ligne des prélèvements et des demandes de plans de chasse. ❖ Les informations du territoire de chasse (bilans de prélèvements, les résultats de comptages, densité de population, habitats). ❖ Les coordonnées des associations spécialisées, des GIC, des conducteurs de chiens de sang agréés. ❖ Les relevés de décision des Conseil d'Administration de la FDC-13 et les arrêtés préfectoraux. ❖ Fiches techniques (protocoles de comptages d'espèces, fiches de sécurité, modalités et conditions pour la pratique de l'agrainage dissuasif). ❖ Création d'une boîte à idée. 	<ul style="list-style-type: none"> ❖ Nombre d'informations disponibles par territoire. ❖ Nombre de fiches protocoles mises en ligne données et documents. ❖ Nombre d'idée, réclamations suggérées. 	<ul style="list-style-type: none"> ❖ FDC-13 ❖ Adhérents et responsables territoriaux ❖ Autres partenaires pertinents 	<p>2026/annuelle</p>

OBJECTIF	ACTION	STRATÉGIE/MÉTHODE	INDICATEURS DE SUIVI	ACTEURS	PÉRIODICITÉ
O1 >>> Améliorer la communication auprès des responsables de territoires et des chasseurs.	A2 >>> Permettre une meilleure diffusion et remontée de l'information entre la FDC-13 et les responsables des territoires.	<ul style="list-style-type: none"> ❖ Encourager la remontée d'informations des territoires à la FDC-13. ❖ Diffusion de l'information par un référent communication présent au sein de chaque comité d'Unité de Gestion (UG) (cf. : « 3. : Les découpages des Unités de Gestion et fonctionnement des Comités par UG »). 	<ul style="list-style-type: none"> ❖ Présence d'un référent communication par comité d'UG. ❖ Nombre d'informations remontées via ce système. 	<ul style="list-style-type: none"> ❖ FDC-13 ❖ Adhérents et responsables territoriaux ❖ Autres partenaires pertinents 	Annuelle

ZOOM

Les canaux de communication de la FDC-13

La Brève du 13 est diffusée mensuellement aux chasseurs des Bouches-du-Rhône par mail. Elle transmet les nouveautés, les diverses informations concernant l'activité cynégétique, la faune sauvage à l'échelle départementale. Quant au « chasser en Provence », revue cynégétique, elle est envoyée trimestriellement aux chasseurs ayant validé leur permis par internet et aux chasseurs ayant, lors de la validation papier, coché la mention pour recevoir « chasser en Provence ». Enfin la FDC-13 dispose d'une page Facebook et d'une chaîne YouTube accessible à tous.



b) Communication externe

Afin d'assurer ses missions de service public, la FDC-13 se doit de mener des actions d'information et d'éducation au développement durable en matière de connaissance de la faune sauvage et de leurs habitats. À ce titre, elle doit informer le grand public et également contribuer à la promotion de la chasse.

OBJECTIF	ACTION	STRATÉGIE/MÉTHODE	INDICATEURS DE SUIVI	ACTEURS	PÉRIODICITÉ
O2 >>> Développer les actions pédagogiques auprès du grand public afin de valoriser les actions des chasseurs.	A3 >>> Mettre en avant les actions « hors chasse » des chasseurs et expliquer le rôle de celles-ci dans notre société.	<ul style="list-style-type: none"> ❖ Mettre en place des animations pédagogiques à proposer au sein de la FDC-13. ❖ Informer par des panneaux de communication les actions d'aménagement d'habitat par la FDC-13. ❖ Être présent dans les manifestations en rapport avec l'écologie afin de présenter la chasse comme une activité rurale importante et un art de vivre. 	<ul style="list-style-type: none"> ❖ Nombre d'interventions pédagogiques. ❖ Nombre de panneaux informatifs sur les aménagements effectués par la FDC-13. ❖ Nombre de présence dans des manifestations locales, régionales etc. 	<ul style="list-style-type: none"> ❖ FDC-13 ❖ Fédération Régionale des Chasseurs PACA ❖ Chasseurs ❖ Établissements scolaires ❖ Autres partenaires pertinents 	Annuelle
O3 >>> Être présent au sein du milieu scolaire pour participer à l'éducation à l'environnement.	A4 >>> Développer des outils d'éducation à la sensibilisation afin de les transmettre au sein d'établissements scolaires.	<ul style="list-style-type: none"> ❖ Intervention dans les établissements scolaires. ❖ Partenariats avec des établissements d'enseignements agricoles pour proposer des projets aux étudiants et/ ou participer à des jurys d'examen. 	<ul style="list-style-type: none"> ❖ Nombre d'interventions au sein d'établissements scolaires. ❖ Nombre de projets en partenariats avec des établissements de l'enseignement supérieur. ❖ Nombre de participations à un jury d'examen. 		

ZOOM


EKOLIEN

La FDC-13 est membre du réseau national EKOLIEN. Le but de cette plateforme est de regrouper les compétences et connaissances des professionnels et animateurs des structures fédérales cynégétiques pour proposer aux établissements scolaires, aux collectivités locales et au grand public des animations pertinentes et adaptées. Pour plus d'information : www.ekolien.fr

4) Les formations

La FDC-13 en tant que chargée de mission de service public assure la formation du permis de chasser. L'examen de celui-ci est cependant effectué par l'Office Français de la Biodiversité (OFB). Par ailleurs, la FDC-13 dispense d'autres formations en rapport avec la faune sauvage, les types de chasse ou encore la législation de la chasse. L'ensemble des formations et de leur contenu est à retrouver au sein de « Partie VIII/Annexes-A. Formation dispensées par la FDC-13-Annexe 4 ». Par ailleurs, conformément à la loi du 24 juillet 2019, une formation sur la sécurité pour les chasseurs est désormais obligatoire tous les 10 ans.

OBJECTIF	ACTION	STRATÉGIE/MÉTHODE	INDICATEURS DE SUIVI	ACTEURS	PÉRIODICITÉ
O4 >>> Répondre à l'exigence législative de la formation décennale de sécurité	A5 >>> Dispenser la formation obligatoire décennale sur la sécurité à la chasse.	<ul style="list-style-type: none"> ❖ Dispenser la formation décennale « sécurité à la chasse » à l'ensemble des chasseurs concernés qui seront convoqués par sociétés. ❖ Distribuer une attestation une fois la formation effectuée. ❖ Mise en place de la visio pour dispenser cette formation. 	<ul style="list-style-type: none"> ❖ Nombre de chasseurs formés à la « sécurité à la chasse ». ❖ Nombre de formations faites en visio. ❖ Enquête de satisfaction suite à cette formation. 	<ul style="list-style-type: none"> ❖ FDC-13 ❖ Sociétés, territoires de chasse ❖ Chasseurs 	Annuelle



C. AUTRES ACTEURS OPÉRATIONNELS DU MONDE CYNÉGÉTIQUE



2. L'ÉTAT DE LA CHASSE DANS LES BOUCHES-DU-RHÔNE

A. LES CHASSERESSES ET LES CHASSEURS BUCCO-RHODANIENS

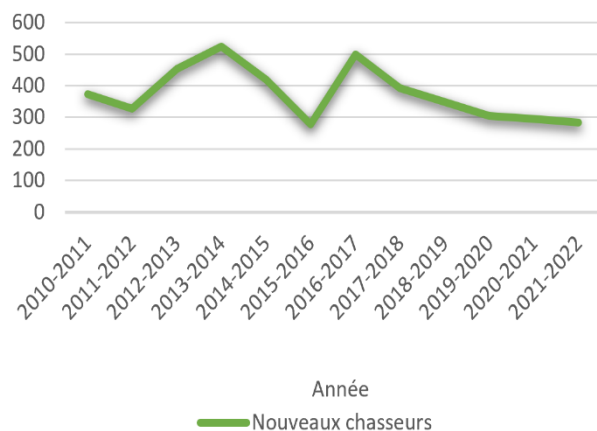

La Fédération des chasseurs regroupe :

- ❖ Les titulaires du permis de chasser validés dans le département des Bouches-du-Rhône.
- ❖ Les personnes physiques et morales titulaires de droits de chasse sur des terrains situés dans le département.
- ❖ Les bénéficiaires d'un plan de chasse pour tout, ou partie de ces terrains.

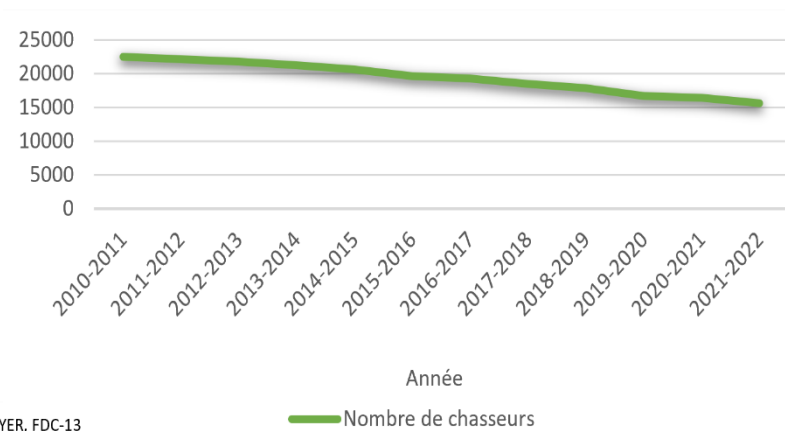
Toute autre personne détenant un permis de chasser, titulaire des droits de chasse sur des terrains situés dans le département, ou désirant bénéficier des services de la Fédération, peut également adhérer à la FDC-13.



	2020-2021	2021-2022	Age moyen
Total permis de chasser	16 403	15 658	
Femmes	176	170	46
Hommes	16 227	15 488	57



©A. ROYER, FDC-13



©A. ROYER, FDC-13

Évolution du nombre de chasseurs dans les Bouches-du-Rhône

Évolution du nombre de nouveaux chasseurs dans les Bouches-du-Rhône

B. STRUCTURES CYNÉGÉTIQUES

1) Les territoires de chasse

Associations de chasse	Les groupements d'intérêt cynégétique
<p>Le propriétaire du terrain possède le droit de chasse et exerce (ou n'exerce pas) le droit de chasser (directement ou par d'autres personnes autorisées). Plusieurs détenteurs de droit de chasse se regroupent librement et mettent leurs territoires en commun afin de former une association de chasse. Ces associations sont à but non lucratif selon la loi 1901.</p> <p>Plusieurs sociétés peuvent être présentes sur la même commune et l'adhésion y est forcément volontaire (un propriétaire ne peut pas y être forcé). Dans les Bouches-du-Rhône, une société est généralement présente par commune. Elles peuvent gérer les territoires communaux.</p>	<p>C'est un regroupement d'associations de type loi 1901 qui désigne un ensemble de personnes physiques ou morales, privées ou associatives, qui se sont associées et s'engagent à effectuer des actions communes de protection et de gestion du gibier sur une zone géographique. Chacun des membres de ces structures garde ses droits de chasse et donc son autonomie dont le but est de gérer ensemble certaines espèces de gibier.</p>

2) Les associations cynégétiques spécialisées

La chasse dans les Bouches-du-Rhône se décline aussi par de nombreuses associations spécialisées. Leur implication fait vivre notre milieu et permet d'en valoriser les multiples facettes, auprès des chasseurs comme du grand public. En voici la liste pour le département :

Associations	Président/Présidente	Mail
Association Départementale des Chasseurs de Grand Gibier 13	PIERRE JOURNEUX	pierre.journeux@wanadoo.fr
Association de Chasse Maritime et de l'Étang de Berre	BRUNO DAVID	acmeb13gmail.com
Association Départementale des Chasseurs de Gibier d'Eau	BRUNO DAVID	adcge13@gmail.com
Les Trappeurs du 13	JEAN-LUC LACCHINI	lestrappeursdu13@gmail.com
Union Nationale des Utilisateurs de Chiens de Rouge 13	PIERRE EBERLE	pierre.eberle1@free.fr
Sagitta - Association provençale des Chasseurs à l'Arc	SEBASTIEN MESSINA	sagitta@free.fr
Fédération Départementale des Gardes Particuliers	PATRICE MAILLARD	patricemaillard03@gmail.com
Les Chasseresses du Sud	JOSYANE BERLIOCCHI	josyane.berliocchi@gmail.com
Club National des Bécassiers 13	CHARLY CANEZZA	charly.canezza@wanadoo.fr
Association Nationale de Défense des Chasses Traditionnelles et de la Glu	ERIC CAMOIN	ericcamoin@orange.fr
Lieutenants de Louveterie 13	MICHEL DAVID	md.dd@dartybox.com
Association Française des Chasseurs aux Chiens Courants 13	CHRISTIAN GASC	chri.gasc@gmail.com
Association des Gardes Chasses Particulier et Piégeur	LAPORTA SERGE	geser1370@gmail.com / ADGPP13@gmail.com

3. LES PRINCIPAUX MODES DE CHASSE

A. LA CHASSE INDIVIDUELLE

Dans les Bouches-du-Rhône, toutes les espèces chassables peuvent être chassées individuellement, mais avec des périodes, conditions et modalités précises et propres à chacune. Le chasseur pourra retrouver ces informations dans l'Arrêté Préfectoral annuel d'ouverture et de fermeture de la chasse.

Chasse à l'affut se poster là où les animaux passent le plus fréquemment, pour attendre leur venue.	Gibier d'eau	A la passée	Le chasseur se poste et se dissimule, le matin et le soir, entre les zones de repos et de gagnage pour attendre le passage des animaux.
		A la hutte	Le chasseur est caché dans une hutte et attend le passage d'oiseaux qu'il attire grâce à des formes et des appelants.
		A la botte	Le chasseur longe les points d'eau et rivières et tire au-dessus de la nappe d'eau avec la possibilité d'utiliser un chien de rapport.
	Grand gibier	A l'affut	Le chasseur est dissimulé dans un lieu régulièrement fréquenté par le gibier qu'il recherche et attend son passage.
	Oiseaux de passage	A l'affut	Le chasseur est dissimulé dans un lieu régulièrement fréquenté par le gibier qu'il recherche et attend son passage. Il se pratique à la passée du matin ou du soir, aussi bien en période de migration que pendant la période d'hivernage.
Chasse à l'approche ou devant soi se décline en différents modes, qui ont comme point commun l'exploration du territoire par le chasseur.	Petit gibier	Au chien courant	La meute trouve la voie du gibier, le lève et le mène. Le chasseur est posté à un endroit stratégique pour tirer lors du passage du gibier.
		Au chien leveur de gibier	Le chien trouve le gibier, le lève directement sans le poursuivre.
	Grand gibier, renard	L'approche	Le chasseur parcourt le territoire à la recherche du gibier, qu'il approche discrètement.
	Oiseaux de passage	Au cul levé	Le but est de surprendre les oiseaux en longeant les haies, bosquets, lierres, etc. pour les tirer lors de leur envol.
	Gibier à plume	Au chien d'arrêt	Le chien prend l'émanation du gibier, l'approche et marque l'arrêt en attendant l'arrivée du chasseur.

B. LA CHASSE COLLECTIVE

La chasse collective correspond à une chasse réalisée avec plusieurs personnes (au moins deux chasseurs) et ce peu importe le gibier recherché, l'arme utilisée, le territoire, la méthode de chasse. Ainsi, la chasse collective ne se résume pas uniquement à la traque au sein d'une enceinte définie, avec ou sans chien, afin de déplacer le gibier vers des chasseurs postés, appelée battue par abus de langage.

C. LES CHASSES TRADITIONNELLES

1) La chasse à l'arc

Ce mode de chasse moins connu est pourtant un modèle de respect de l'animal. Majoritairement en chasse individuelle (approche ou affût), il peut aussi se pratiquer en battue (poste aménagé spécialement dans ce cas). L'archer peut utiliser un ou plusieurs chiens (chien d'arrêt, leueur, courant) pour le petit gibier mais aussi peut se mesurer à tout grand gibier. ». Suite à une identification certaine du gibier et à la présentation du moment opportun pour flécher l'animal, ces conditions permettront d'effectuer un tir de précision et de le tuer à coup sûr sans le blesser (par hémorragie interne). L'exercice de la chasse à l'arc est soumis aux dispositions générales applicables à la chasse (détention permis de chasser, validation pour l'année cynégétique en cours etc.) et à des conditions particulières comme la formation à la chasse à l'arc qui peut être effectuée indépendamment du permis de chasser auprès de la FDC-13 collaborant avec l'association SAGITTA.



2) La chasse au vol



La fauconnerie appelée aussi chasse au vol consistant à l' « art de capturer un gibier sauvage dans son milieu naturel à l'aide d'un rapace dressé ». En Provence, c'est l'équipage de chasse au vol de Provence Méditerranée qui regroupe tous les passionnés de cette chasse traditionnelle. Cette association fait elle-même parti de l'International Association for Falconry (IAF) représentant les intérêts de ce mode de chasse auprès des Autorités de chaque pays. Après de nombreuses difficultés à faire reconnaître l'art de la fauconnerie est depuis novembre 2010 inscrit au patrimoine culturel immatériel de l'humanité de l'UNESCO.

3) [La chasse aux gluaux](#)

En période de migration (octobre - novembre) le « gluteur » installe des baguettes qu'il recouvre de glu (gluaux), et attend que les grives et merles s'y posent pour les capturer, dissimulé dans une cabane toute proche. Il n'utilise donc pas de fusil. Pour attirer les oiseaux, il place des appelants vivants, en cage, qu'il a attrapés auparavant. Les gluaux (baguettes ou bâtonnets) sont disposés de façon très précise et la végétation est taillée de sorte à maximiser les chances de capture. Cette chasse traditionnelle est pratiquée dans un cadre réglementaire strict, évitant les prélèvements trop importants. Les contrôles sont très fréquents. De plus, la glu est sélective, et le chasseur capture rarement des oiseaux non ciblés. Quand tel est le cas, il prend soin de bien nettoyer l'animal et le relâche ensuite. Enfin, les gluaux sont disposés uniquement lorsque le chasseur est présent, et retirés dès la fin de la chasse (fin de matinée) : chaque oiseau piégé est donc immédiatement repéré.

Cette méthode de capture des appelants est suspendue actuellement depuis mars 2021 sur l'ensemble du territoire français suite à l'arrêté du 17 mars 2021, la Cour de Justice de l'Union Européenne a jugé que la chasse à la glu n'était pas adaptée à la directive « Oiseaux ». Cette suspension a été confirmée par le Conseil d'État le 28 juin 2021.



4) [La chasse à courre à cor et à cri/Vénerie](#)



Peu répandue dans les Bouches-du-Rhône, elle fait tout de même partie du paysage cynégétique français. Cette pratique ancienne de tradition ancestrale, se pratique à cheval ou à pied derrière une meute de chiens. Le maître d'équipage dirige la chasse et sous ses ordres, le piqueur a en charge la meute. La chasse à courre, comme la plupart des autres chasses permet un brassage social important. On distingue deux types de vénerie en fonction de l'animal chassé. La grande vénerie pour le cerf, le chevreuil et le sanglier et la petite vénerie pour le lièvre, le lapin et le renard et la vénerie sous terre avec le blaireau, le renard et le ragondin. Dans les Bouches-du-Rhône seul le Rallye Crespin est actuellement actif et chasse le chevreuil.

PARTIE II : CADRE GÉNÉRAL DU SCHÉMA DÉPARTEMENTAL DE GESTION CYNÉGÉTIQUE

La mise en place du SDGC fait suite à la loi du 26 juillet 2000 relative à la chasse. Les lois du 30 juillet 2003, du 23 février 2005 concernant le développement des territoires ruraux ont complété et précisé le cadre d'application. Ce projet collectif et d'intérêt général contribue ainsi à la politique environnementale du département, en partenariat avec les acteurs de l'espace rural. Il est la référence des actions cynégétiques pour six années et fait l'objet d'évaluations permanentes tout au long de son application. Il pourra, le cas échéant, faire l'objet d'une révision au cours de cette période de validité.

LEGISLATION



Les bases juridiques du SDGC – Code de l'environnement

- Article L.420-1 (gestion durable du patrimoine)
- Article L.421-8 (fédération départementale des chasseurs)
- Article L.425-1 (durée et mise en œuvre du SDGC)
- Article L.425-2 (contenu réglementaire et obligations du SDGC)
- Article L.425-3 (opposabilité aux chasseurs)
- Article L.425-3-1 (infraction au SDGC)
- Article L.425-4 5 (équilibre agro-sylvo-cynégétique)
- Article L.425-5 (agrainage)

⇒ Ensemble des articles détaillés dans « Partie VIII/Annexes- A. Article concernant le fonctionnement de la chasse »-Annexe 1

LEGISLATION



Article L.425-2 Code de l'environnement- Le contenu imposé du SDGC

Si le mode de rédaction est libre, un certain contenu est imposé par cet article. Parmi les dispositions du Schéma Départemental de Gestion Cynégétique figurent obligatoirement :

- 1° - Les plans de chasse et les plans de gestion ;
- 2° - Les mesures relatives à la sécurité des chasseurs et des non-chasseurs ;
- 3° - Les actions en vue d'améliorer la pratique de la chasse telles que la conception et la réalisation des plans de gestion approuvés, la fixation des prélèvements maximum autorisés, la régulation des animaux prédateurs et déprédateurs, les lâchers de gibier, la recherche au sang du grand gibier et les prescriptions relatives à l'agrainage et à l'affouragement prévues à l'article L. 425-5 ainsi qu'à la chasse à tir du gibier d'eau à l'agrainée ;
- 4° - Les actions menées en vue de préserver, de protéger par des mesures adaptées ou de restaurer les habitats naturels de la faune sauvage ;
- 5° - Les dispositions permettant d'atteindre l'équilibre agro-sylvo-cynégétique ;
- 6° - Les dispositions permettant de surveiller les dangers sanitaires dans les espèces de gibier et de participer à la prévention de la diffusion de dangers sanitaires entre les espèces de gibier, les animaux domestiques et l'homme. »

LEGISLATION

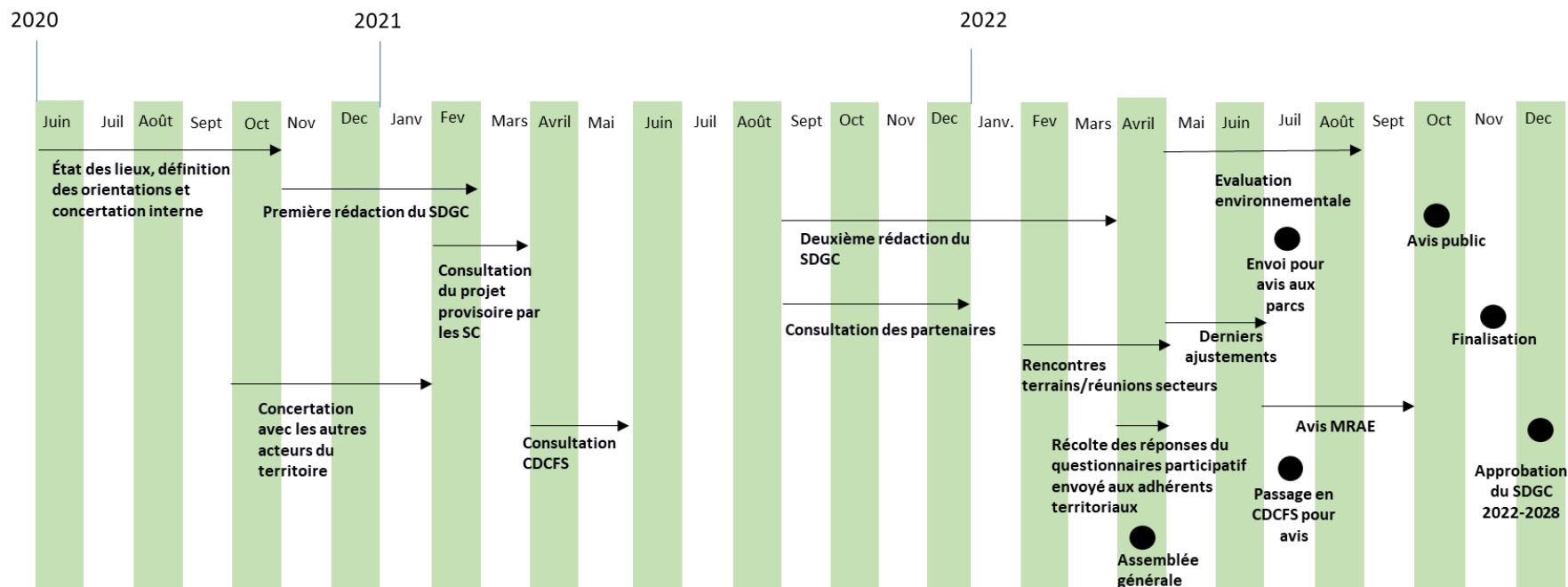


Sanctions

Selon les articles L.425-3 et R428-17-1 (Annexe 1), le Schéma Départemental de Gestion Cynégétique est opposable aux chasseurs, aux sociétés de chasse, aux groupements et associations de chasse du département. Les infractions à ce schéma peuvent faire l'objet d'amendes prévues par les contraventions de la première à la quatrième classe selon des modalités fixées par un décret en Conseil d'Etat.

1. MÉTHODOLOGIE D'ÉLABORATION DU SDGC

A. LE CALENDRIER D'ÉLABORATION DU SDGC 2022-2028



B. L'ÉTAPE DE RÉVISION DU SDGC 2014-2020

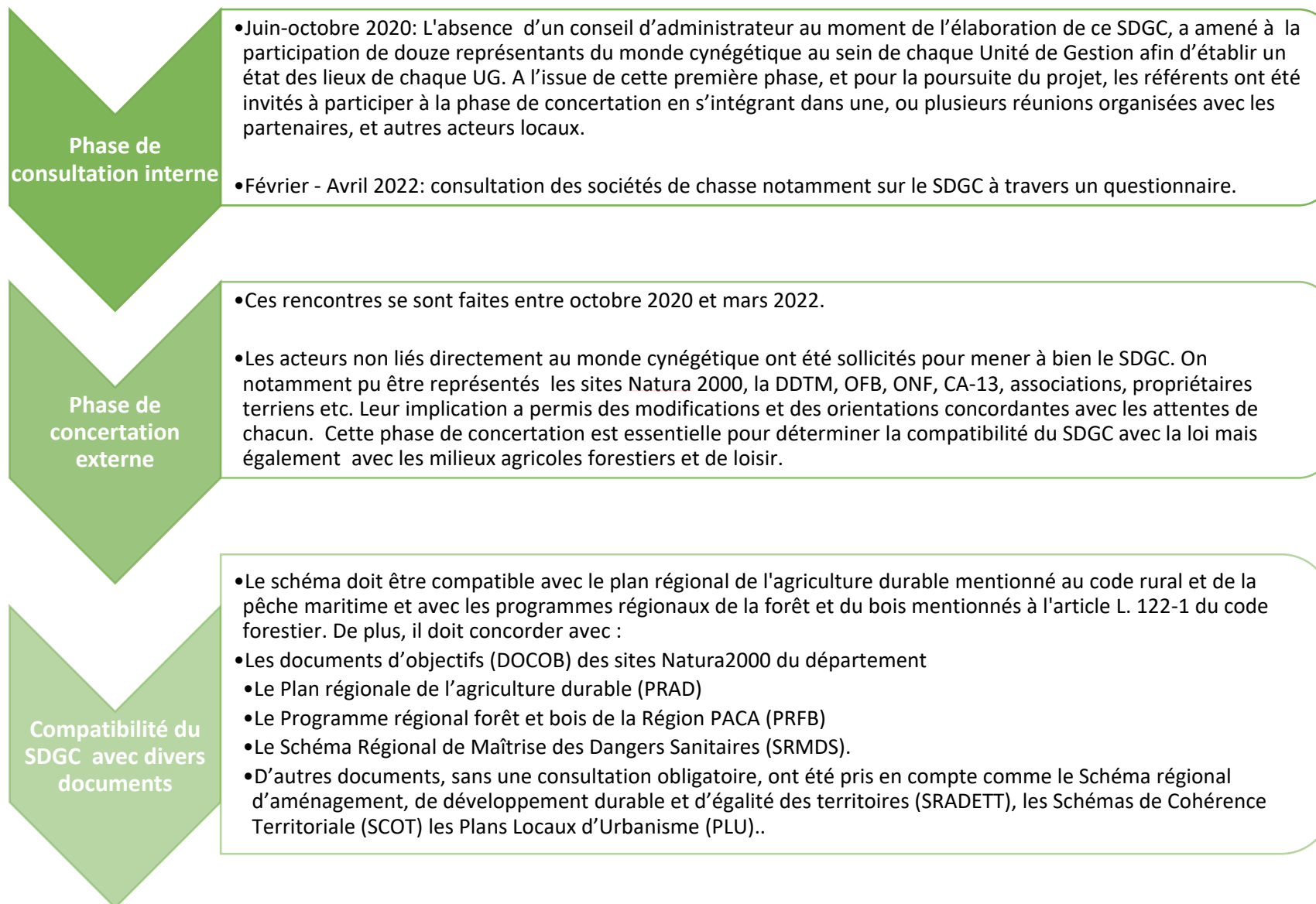
Arrivant à échéance le 13 août 2020, une procédure de révision a été engagée au cours du mois de juillet 2020 pour l'élaboration du second SDGC des Bouches-du-Rhône. Le démarrage tardif de cette révision s'explique par le contexte particulier de la FDC-13 qui a été placée sous administration judiciaire provisoire depuis avril 2018. À ce titre, le SDGC 2014-2020 a été prolongé jusqu'à l'établissement du prochain SDGC. Par ailleurs, cette révision de ce SDGC a rencontré de nombreux obstacles :

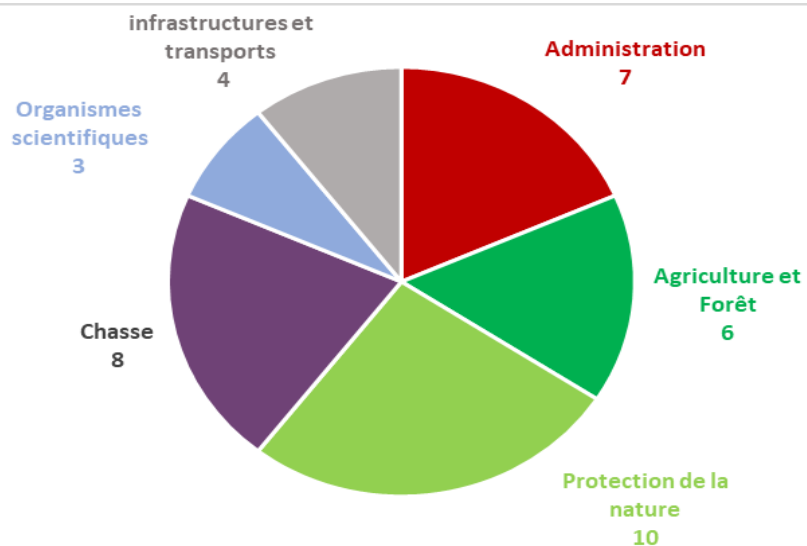
- ❖ Le manque de données et d'archives n'a pas facilité la rédaction d'un bilan correcte du précédent schéma.
- ❖ L'état d'urgence sanitaire dû à l'épidémie de COVID-19 a également impacté la révision de ce SDGC.

Face à ces difficultés, des recrutements pour établir le SDGC des Bouches-du-Rhône ont été nécessaires et fructueux. Le respect des phases d'élaboration, de concertation et de révision ont permis la réalisation de ce schéma SDGC.

C. LES ÉTAPES D'ÉLABORATION

La rédaction de ce schéma a demandé une concertation entre les différents acteurs du monde environnemental qu'ils soient privés ou publics, chasseurs ou non.



Thèmes abordés lors des concertations**Acteurs impliqués lors des concertations**

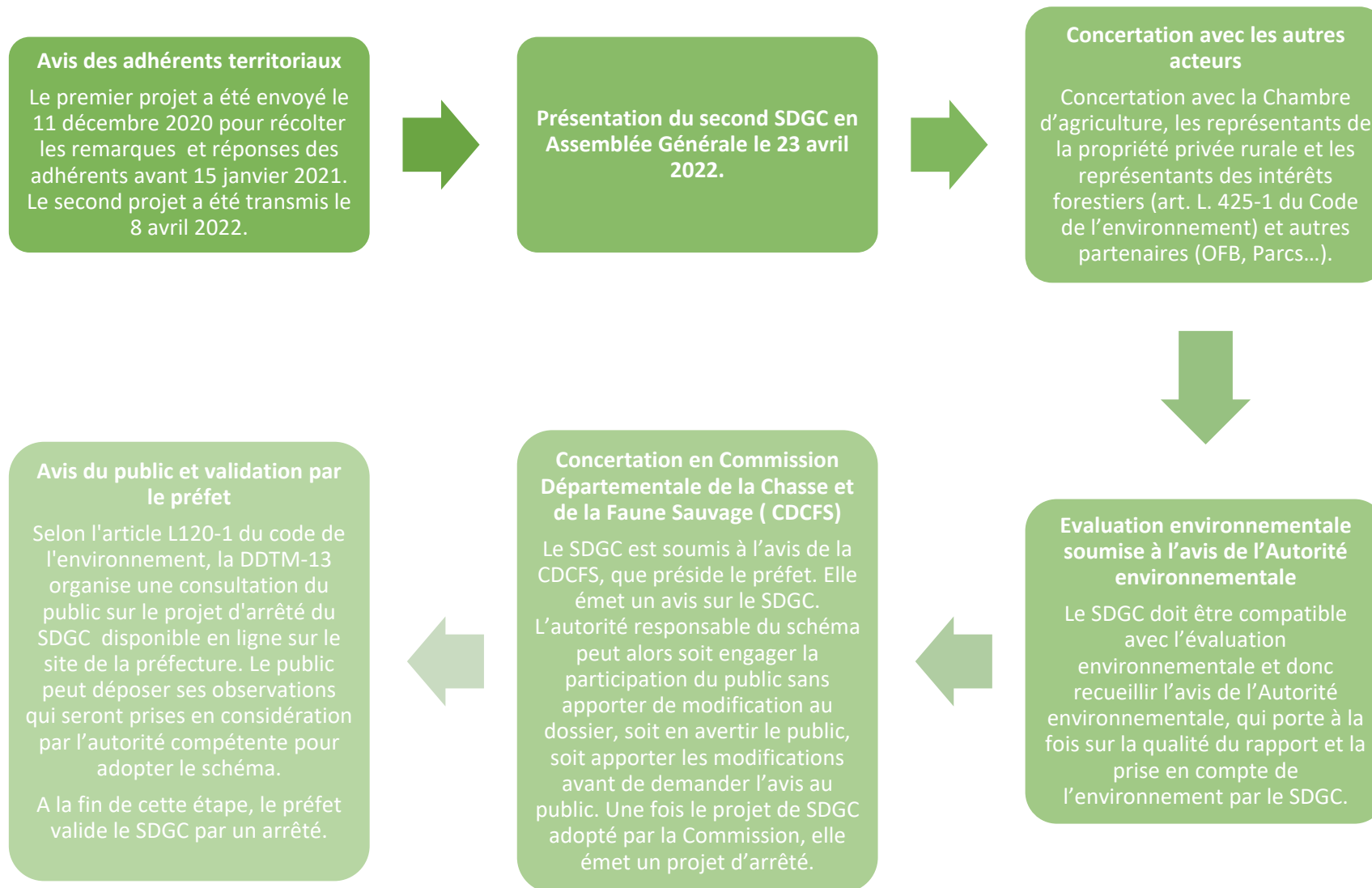
Thème	Date	Nombre de participants
Programmes zones humides et prairies sèches	15 septembre 2020	8
Milieux humides	22 septembre 2020	19
Milieux Forestiers	29 septembre 2020	14
Milieux Agricoles	7 octobre 2020	19
Surveillance sanitaire de la faune sauvage	15 octobre 2020	8
Infrastructures et transports	16 octobre 2020	7
Réglementation	18 octobre 2020	16
Divers sujets nécessitant discussions	14 février 2022	7

D. L'ÉVALUATION ENVIRONNEMENTALE

Une fois que l'ensemble des thèmes ont fait l'objet d'une discussion avec les partenaires et que les différentes réflexions et propositions ont été recueillies, la phase de rédaction a pu débuter. A la phase finale de rédaction du SDGC, une évaluation environnementale est menée puis rédigée afin de prendre en compte les enjeux environnementaux du le schéma. Cela permet d'explicitier et de rendre lisible au public les choix opérés et les orientations retenues au regard de leurs éventuelles incidences sur l'environnement.




2. L'ÉTAPE DE VALIDATION ET PUBLICATION



3. SUIVI ET BILAN

L'approbation du SDGC est un moment fort pour les acteurs et partenaires du monde cynégétique. Par son ambition, les stratégies qu'il définit, les objectifs qu'il vise à atteindre, c'est un outil qui constitue à la fois la feuille de route et le guide opérationnel pour la FDC-13, les associations cynégétiques, les chasseurs, et plus généralement les partenaires et institutions concernés. Chacun des objectifs se décline en plusieurs actions avec la définition d'une stratégie et d'une méthode, et de plusieurs indicateurs de suivi. Chaque année un bilan détaillé du SDGC sera réalisé et communiqué pour information au Préfet et présenté lors d'une CDCFS plénière.



PARTIE III : PRÉSENTATION TERRITORIALE

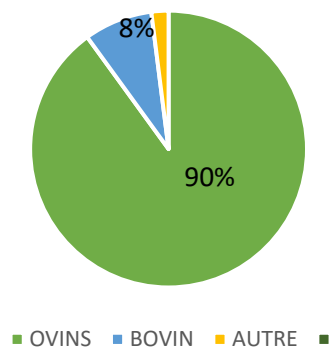
Les Bouches-du-Rhône est un département de 5087 km². En son sein, il comprend différents biotopes dont la délimitation entre chaque a conduit à la détermination d'une carte du département découpée en douze Unités de Gestion. De plus, c'est un département qui compte un nombre important de zones protégées où la chasse peut être limitée et/ou très encadrée (Parc National des Calanques, Parc Naturels Régionaux, sites « Natura 2000 »).

1. LES MILIEUX NATURELS DANS LES BOUCHES-DU-RHÔNE


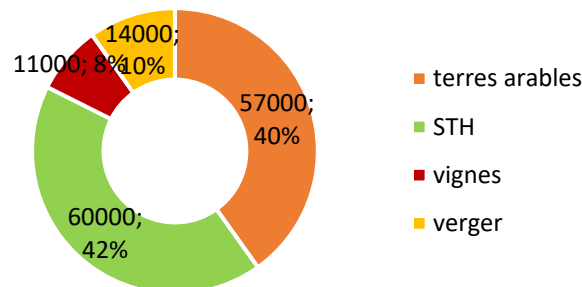
A. LES MILIEUX AGRICOLES

Malgré les évolutions sociétales qui ont conduit à une chute de 50% du nombre d'exploitations en 20 ans, les Bouches-du-Rhône restent un département très agricole avec une multitude de productions et de savoir-faire. Plusieurs grandes régions agricoles sont identifiées comme une ceinture maraîchère autour de Marseille, une zone d'agriculture mixte autour d'Aix-en-Provence, la riziculture et l'élevage en Camargue etc. Ces paysages agricoles et leur aménagement divers et variés ont un impact sur les habitats naturels de la faune sauvage. Par exemple, le pastoralisme, encore très présent sur le département créé, entretient et améliore les paysages ouverts favorisant la biodiversité végétale et animale.

Elevage dans les Bouches-du-Rhône



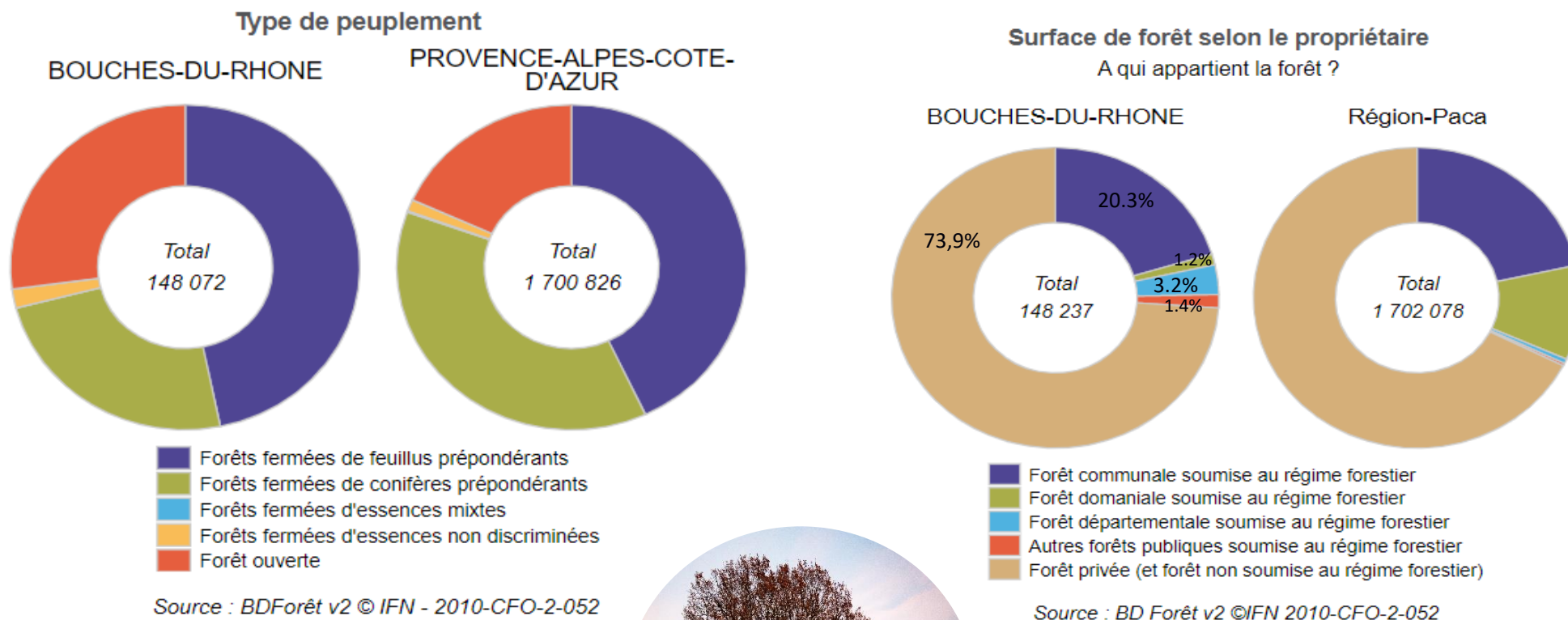
Utilisation des terres agricoles dans les Bouches-du-Rhône



© : Agreste - Statistique agricole annuelle 2016

B. LES MILIEUX FORESTIERS

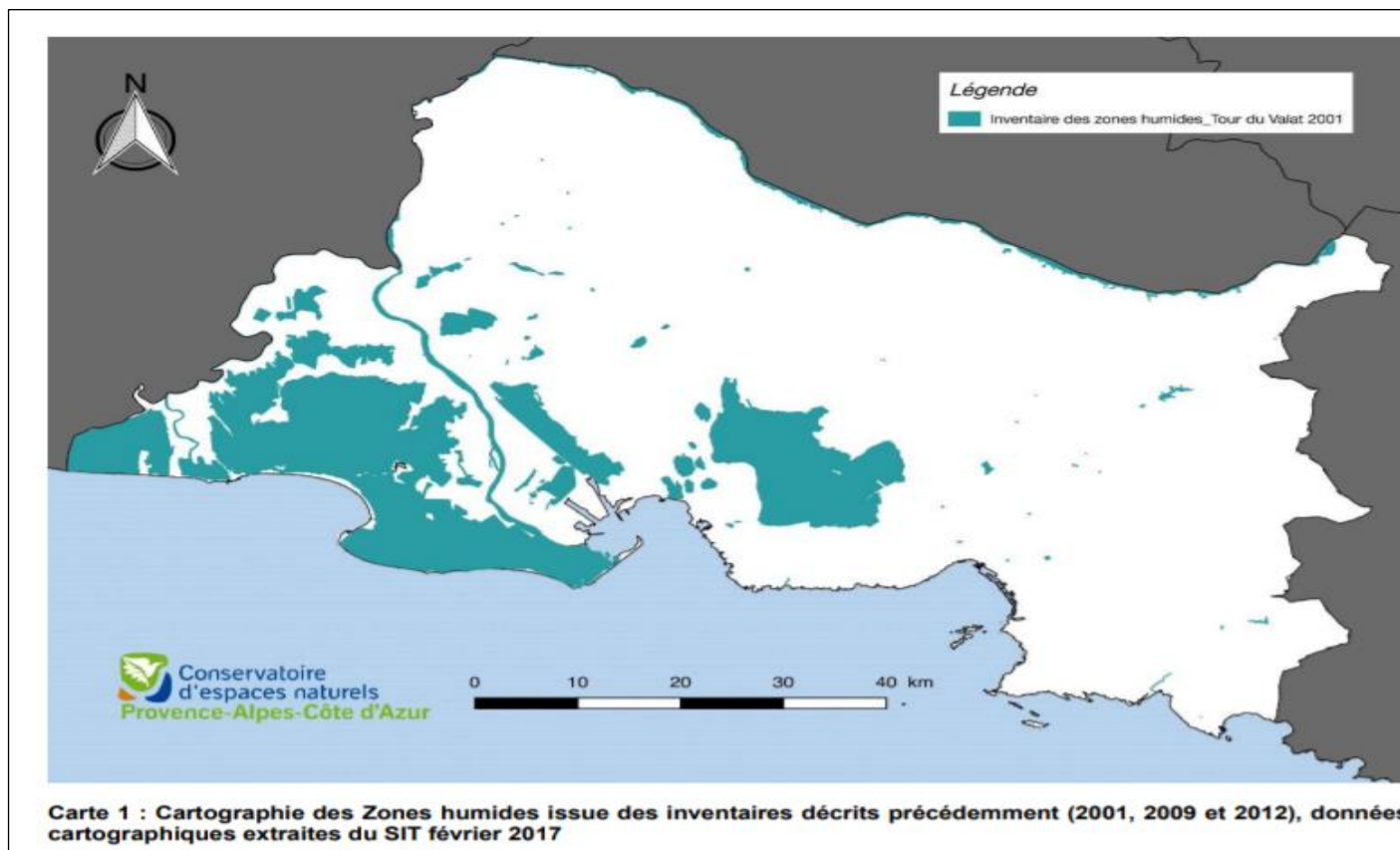
53% de la région Provence-Alpes Côte d'Azur est couverte par des espaces forestiers soit 1 702 078 hectares de forêt (selon la BDforêt v2 de l'IFN), ce qui en fait la deuxième région la plus boisée de France. En progression constante, le taux de boisement dans les Bouches-du-Rhône est de 28% soit 148 237 ha, faisant de lui le département le moins boisé de la région PACA. Ainsi, la surface forestière régionale a augmenté de plus de 30 % au cours des 30 dernières années (données IGN), et elle continue encore aujourd'hui à augmenter. Le développement de ces espaces forestiers est essentiellement lié à la déprise agricole. Cette augmentation des milieux forestiers et la déprise agricole impactent la gestion des habitats naturels de la faune sauvage.



C. LES MILIEUX HUMIDES

D'après l'inventaire départemental du CEN PACA, les zones humides couvrent une surface d'environ 70 963 hectares sur l'ensemble des Bouches-du-Rhône. Les grandes zones humides du département sont relativement connues et bénéficient souvent de protections foncières ou statutaires. Par exemple, la Camargue est à la fois sous la convention internationale Ramsar, Parc Naturel régional et site Natura 2000 (Directives habitat et Oiseaux).

En revanche, les pressions restent fortes sur les secteurs où la présence humaine est importante que ce soit en milieu industriel aux portes de la Camargue (Grand port maritime de Marseille) ou en zone agricole, où l'on constate une régression de certaines cultures adaptées aux zones humides comme le riz ou les prairies de fauche. Ces milieux offrent de nombreux intérêts notamment en termes de biodiversité. De façon globale, on note une régression annuelle des zones humides en France malgré la prise de conscience de leur importance en termes d'intérêt en biodiversité




2. LA PRISE EN COMPTE DES ZONES DE PROTECTION ET DE VALORISATION DES MILIEUX NATURELS

A. LES TERRAINS ACQUIS DANS UN BUT DE CONSERVATION ET DE VALORISATION

Les zones de protection et de valorisation de la nature peuvent être divisées en trois catégories. Ils font partie intégrante du paysage bucco-rhodanien.

Les terrains du Conservatoire d'Espaces Naturels (CEN)	Ce sont des structures associatives créées au milieu des années 1970 participant à la gestion et la protection de la biodiversité et des espaces naturels de France. Le CEN PACA réalise des études scientifiques pour mieux connaître la faune, la flore, les habitats naturels et déterminer les enjeux de conservation. Il acquiert des terrains remarquables pour leur biodiversité ou passe des conventions avec des propriétaires publics ou privés, garantissant ainsi la protection des sites à long terme et assurant leur gestion.
Les territoires du Conservatoire du Littoral et des Rivages Lacustres (CELRL)	Dans le département, en 2022, le CELRL assurait la protection de 35 000 ha et 146 km de linéaire côtier.
Espaces Naturels Sensibles (ENS)	Détenus par le Conseil Départemental sont des espaces, acquis grâce à la Taxe Départementale des Espaces Naturels Sensibles, sont protégés et ouverts au grand public. Plus de 30 sites départementaux sont à découvrir dans les Bouches-du-Rhône.



B. LES ZONES AU STATUT PARTICULIER POUR LA VALORISATION ET LA PROTECTION D'UN MILIEU

Les gestionnaires (non-proprétaires) de ces espaces peuvent imposer des restrictions particulières concernant la pratique de la chasse pour atteindre leurs objectifs de conservation de la nature. Il s'agit :

<p>Parcs Nationaux</p>	<p>Dans les Bouches-du-Rhône, le Parc National des Calanques, créé en 2012, de 52 000 ha est un des rares parcs nationaux français à autoriser la chasse sur presque la moitié de ses 8 5000 ha terrestre. Le territoire terrestre du Parc national des Calanques s'inscrit dans l'Unité de Gestion n°10.</p> <p>La réglementation et le fonctionnement propre au Parc National des Calanques et la carte représentant les zones chassées se trouve dans « Partie VIII-1. Annexes législatives -C. Réglementation propre au PNC- Annexe 3 ».et « Partie VIII/ 2. Annexes opérationnelles-B. Cartes - Annexe 5 ».</p>
<p>Parcs Naturels Régionaux (PNR)</p>	<p>Trois Parcs Naturels Régionaux (PNR)- des Alpilles, de Camargue, de la Sainte Baume- sont présents dans le département. Ils ont pour vocation d'asseoir un développement économique et social du territoire, tout en préservant et valorisant le patrimoine naturel, culturel et paysager.</p>
<p>Les Réserves Naturelles Nationales (RNN).</p>	<p>Elles sont 4 dans les Bouches-du-Rhône, représentant une superficie de 21 587 ha.</p>
<p>Les Réserves Naturelles Régionales (RNR).</p>	<p>Elles sont 5 dans le département, d'une superficie totale de 2.595 ha. Elles sont créées sur l'initiative d'un propriétaire pour assurer la protection de ses terrains dans la mesure où la faune et la flore présentent un intérêt particulier sur le plan scientifique et écologique.</p>
<p>Les Zones soumises à arrêtés biotopes</p>	<p>Elles visent, par l'intermédiaire d'un Arrêté Préfectoral, à préserver l'habitat d'une espèce protégée présente dans le milieu. Les activités qui s'y déroulent, dont la chasse, peuvent se voir interdites ou réglementées.</p>
<p>Les sites Natura 2000 :</p>	<p>Ce réseau de sites remarquables consiste à assurer le maintien de cette diversité biologique avec les activités humaines par la mise en œuvre d'une gestion appropriée, et s'inscrit ainsi dans une démarche globale de développement durable. Le réseau Natura 2000 repose sur deux directives européennes :</p> <ol style="list-style-type: none"> 1) « Directive Oiseaux », qui prévoit la création de Zones de Protection Spéciale (ZPS) et concerne la préservation de certaines espèces d'oiseaux rares ou menacés et de leurs milieux naturels. 2) La directive 92/42/CEE du 21 mai 1992, dite « Directive Habitats, faune, flore », qui prévoit la création de Zones Spéciales de Conservation (ZSC) et concerne la préservation des habitats naturels et d'espèces animales ou végétales rares ou menacés. <p>Il se comptait sur ce territoire, en 2020, 16 Sites d'Intérêt Communautaire et 15 Zones d'importance pour la Conservation des Oiseaux. Cet ensemble, étendu sur plus de la moitié de sa superficie, font des Bouches-Du-Rhône l'un des premiers départements français en termes de pourcentage de surfaces terrestres couvertes par des zones Natura2000.</p> <p>⇒ La liste des animateurs Natura 2000 sur le département est « Partie VIII/-2. Annexes opérationnelles-C. Contact animateur Natura 2000 – Annexe 6 »</p>

C. LES ZONES CLASSÉES POUR LA SIMPLE VALORISATION DU PATRIMOINE NATUREL

Il s'agit des ZNIEFF (Zones Naturelles d'Intérêt Écologique pour la Faune et pour la Flore) et des ZICO (Zones Importantes pour la Conservation des Oiseaux). Les ZNIEFF sont au nombre de 125 dans le département et n'imposent pas de conditions particulières pour l'exercice de la chasse. Les ZNIEFF de type 1 (présence d'au moins un habitat ou une espèce rare ou menacée) ou 2 (grands ensembles naturels ou peu modifiés aux potentialités biologiques importantes) couvrent la moitié du département.

3. DÉCOUPAGE TERRITORIAL COHÉRENT : LES UNITÉS DE GESTION

A. LA DÉFINITION DES UNITÉS DE GESTION

À l'origine, la FDC-13 fonctionnait sur un découpage administratif et le département était divisé en entités appelées « massifs » afin de définir de façon consensuelle et raisonnée les attributions de cervidés. Cette approche efficace en son temps a connu ses limites liées à l'évolution de la chasse (modes de chasse, pratiquants), aux attentes des autres utilisateurs de la nature et à la transformation des milieux (fractionnement des zones naturelles, augmentation des mitages, développement péri-urbain, pratiques agricoles, etc.).

Afin d'inscrire le SDGC dans une logique cohérente de développement durable, il est nécessaire de replacer les territoires de chasse dans leurs dimensions biogéographiques. Faisant face à une réalité territoriale nouvelle, la FDC-13 a choisi de découper son département en douze Unités de Gestion cynégétiques (UG) de manière à « approcher » au plus près les biotopes. Ces modifications se sont basées sur des critères administratifs (permettant la mise en place d'actions contrôlables) avec la volonté de garder une cohérence écologique au sein de chaque UG.

Ainsi, les Unités de Gestion proposées dans ce SDGC ont été redécoupées plus finement basées sur les limites administratives (limite des communes) en prenant en compte les biotopes de chaque commune. Le respect des limites administratives dans le découpage des UG permettra des contrôles plus efficaces et réguliers. La liste des communes selon les Unités de Gestion est à retrouver dans « Partie VIII/-2. Annexes opérationnelles- D. Liste des communes par UG - Annexe 7 »

Cette conception du territoire doit désormais être utilisée en vue de mettre en place une gestion cynégétique adaptée aux problématiques du territoire et de tendre vers une approche de gestion « territoriale ».

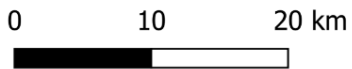
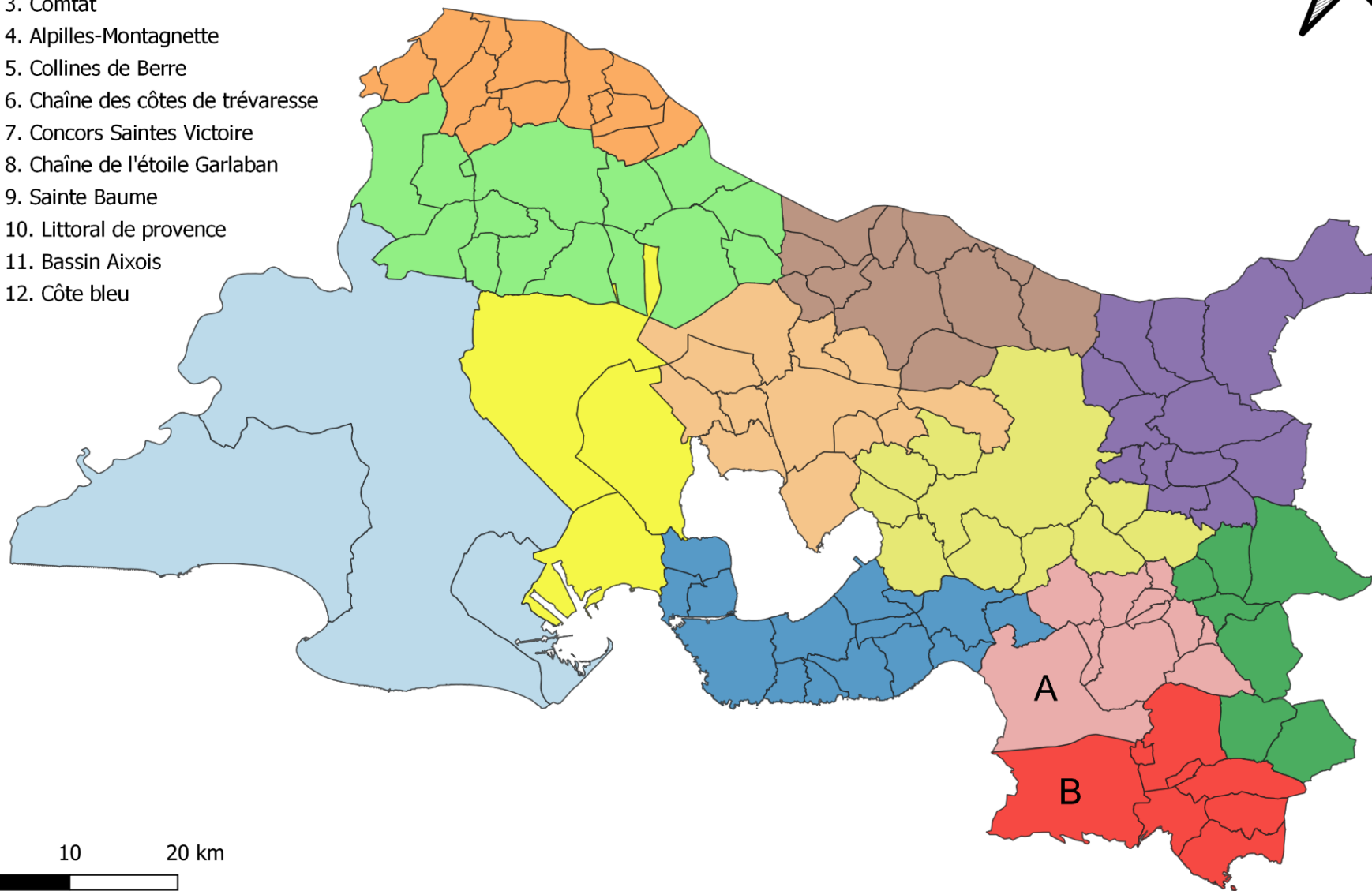
Cette approche permet de diriger les efforts vers la gestion des milieux et de leurs usages (agricoles, forestiers, touristiques, etc.) et induit obligatoirement une démarche multi-partenariale avec les différents acteurs du territoire.

Pour atteindre cet objectif, deux orientations divisées en plusieurs actions ont été définies.

Carte des Unités de Gestion des Bouches-du-Rhône



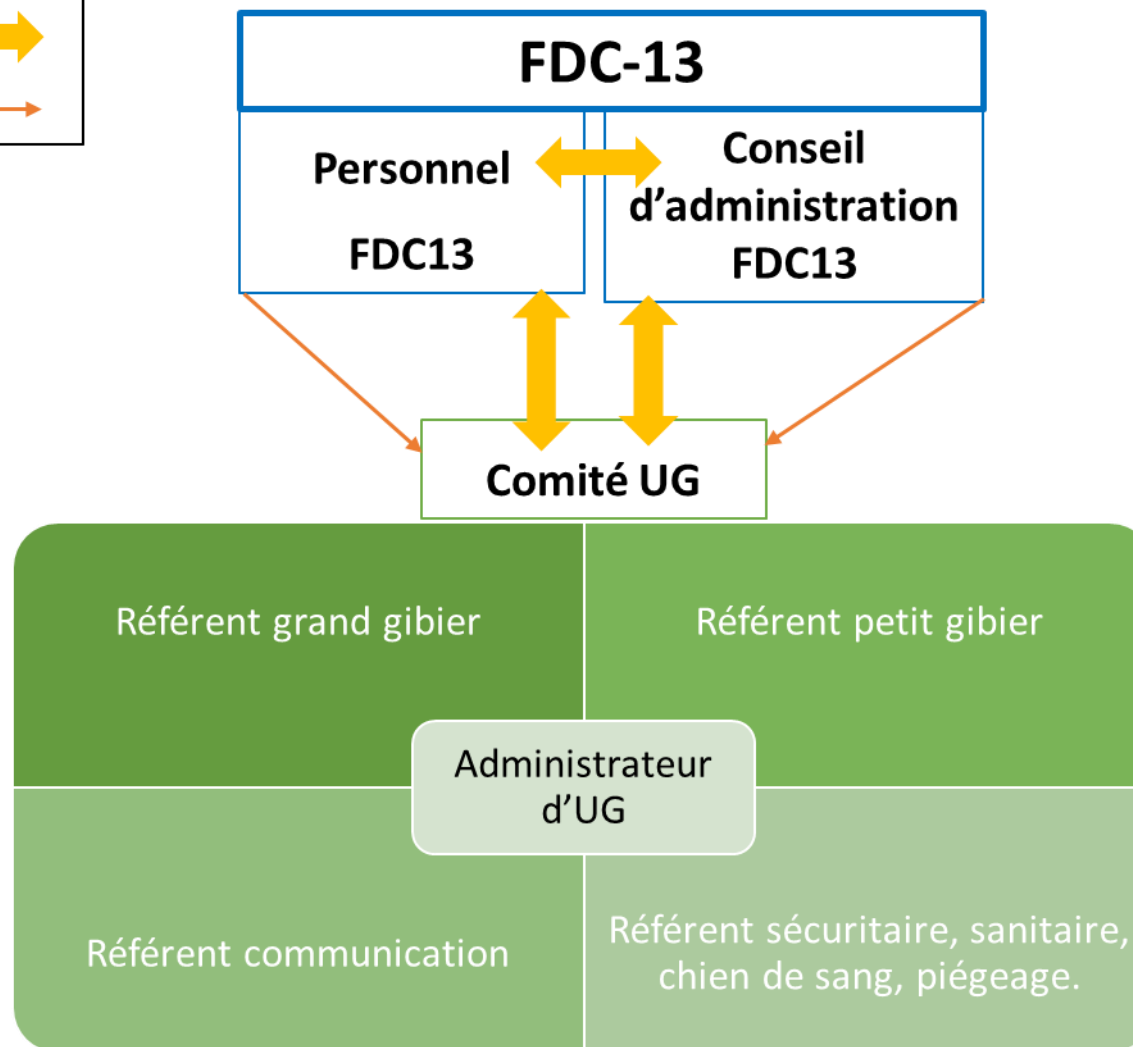
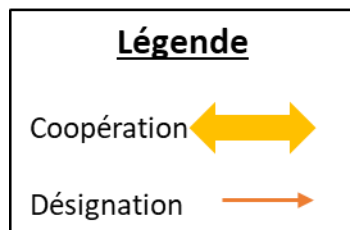
- 1. Camargues
- 2. Crau
- 3. Comtat
- 4. Alpilles-Montagnette
- 5. Collines de Berre
- 6. Chaîne des côtes de trévaresse
- 7. Concors Saintes Victoire
- 8. Chaîne de l'étoile Garlaban
- 9. Sainte Baume
- 10. Littoral de provence
- 11. Bassin Aixois
- 12. Côte bleu



B. LES PROJETS AU SEIN DES UNITÉS DE GESTION

OBJECTIF	ACTION	STRATÉGIE/MÉTHODE	INDICATEURS DE SUIVI	ACTEURS	ÉCHÉANCE/ PÉRIODICITÉ
<p>O5 >>></p> <p>Mettre en place une organisation « arborescente » au sein de chaque UG et encourager le dialogue multi-partenarial.</p>	<p>A6 >>></p> <p>Désigner des référents par UG selon les domaines et un référent général.</p>	<ol style="list-style-type: none"> 1) Référents de l'UG choisi par la FDC-13 après présentation de plusieurs candidats. 2) Composition d'un comité d'UG <ul style="list-style-type: none"> ❖ Administrateur de l'UG siégeant au CA faisant office de référent général. ❖ Un référent grand gibier. ❖ Un référent petit-gibier. ❖ Un référent sécurité, sanitaire, chien de sang, piégeage. ❖ Un référent communication. 3) Chaque référent spécifique sera l'interlocuteur du domaine d'attribution. 4) Établissement d'un calendrier annuel de réunion sur différents sujets. 5) Établir une enquête de satisfaction. 	<ul style="list-style-type: none"> ❖ Nombre de réunions effectuées. ❖ Nombre de dossiers suivis. ❖ Résultat de l'enquête de satisfaction. 	<ul style="list-style-type: none"> ❖ FDC-13 ❖ Territoires, sociétés de chasse ❖ Chasseurs ❖ Autres acteurs pertinents 	<p>2024/ Annuelle.</p>
<p>O6 >>></p> <p>Évaluer la pertinence du découpage des Unités de Gestion.</p>	<p>A7 >>></p> <p>Au cours des six années d'application du SDGC évaluer l'efficacité du découpage proposé.</p>	<ul style="list-style-type: none"> ❖ Dialogue avec les entités de contrôles et étatiques (OFB, DDTM-13) et référents, administrateur de l'UG. ❖ Évaluation de la pertinence basée uniquement sur le découpage des communes ou la prise en compte unique du biotope. 	<ul style="list-style-type: none"> ❖ Nombre de participations à des réunions secteurs. ❖ Comptabiliser les dysfonctionnements éventuels dû à ce découpage. 	<ul style="list-style-type: none"> ❖ FDC-13 ❖ Territoires, sociétés de chasse ❖ Chasseurs ❖ Acteurs étatiques 	<p>Annuelle</p>

Fonctionnement FDC-13 et Comité UG



©A. ROYER, FDC-13

OBJECTIF	ACTION	STRATÉGIE/MÉTHODE	INDICATEURS DE SUIVI	ACTEURS	ÉCHÉANCE/ PÉRIODICITÉ
<p>07 >>></p> <p>Établir un état des lieux pour chaque UG afin d'améliorer la visibilité sur les pratiques et la gestion cynégétique par UG.</p>	<p>A8 >>></p> <p>Réaliser un état des lieux exhaustif de chaque territoire de chasse.</p>	<p>Enquête à réaliser par la FDC-13 avec une collaboration étroite entre référent d'UG, responsable de territoire et autres acteurs pertinents au sein de chaque UG.</p> <p>1) Volet « Milieux et Habitats »</p> <ul style="list-style-type: none"> ❖ Cartographie des territoires de chasse, sociétés de chasse. ❖ Cartographie des aménagements existants (cultures cynégétiques, réserves de chasse) et des équipements cynégétiques (point d'eau, agrainoir, garenne artificielle). ❖ Diagnostic global du milieu et de sa gestion. <p>2) Volet « Pratiques de la chasse et acteurs »</p> <ul style="list-style-type: none"> ❖ Modes de chasse sur le territoire. ❖ Sécurité à la chasse. ❖ Partenariats existants et envisageables. <p>3) Intégrer l'ensemble de ces données dans une base fédérale.</p>	<ul style="list-style-type: none"> ❖ Nombre de cartographies des territoires de chasse établies. ❖ Nombre de cartographies des aménagements existants. ❖ Nombre de diagnostics établis par milieu au sein de chaque UG. ❖ Nombre de conventions de réciprocité établies entre propriétaires et sociétés de chasse. ❖ Nombre de partenariats effectués avec les acteurs du territoires et sociétés de chasse. 	<ul style="list-style-type: none"> ❖ FDC-13 ❖ Territoires, sociétés de chasse ❖ Chasseurs ❖ Référents UG ❖ Propriétaires ❖ Autres acteurs pertinents 	<p>2025/Annuelle</p>

ZOOM

La nécessité d'une organisation arborescente et d'un état des lieux par UG

Les objectifs annoncés ci-dessus, à savoir la mise en place d'une organisation arborescente au sein de chaque UG et l'état des lieux de celles-ci, seront les premières étapes nécessaires pour répondre aux enjeux éco-sociologiques (changement des milieux, perte biodiversité, évolution de la société vis-à-vis de la chasse)

Objectifs finaux :

- ❖ -Instaurer un maillage territorial fonctionnel.
- ❖ Favoriser le rapprochement des territoires de chasse voisins afin qu'ils s'associent et mettent en œuvre des mesures de gestion communes.
- ❖ Favoriser le dialogue entre les sociétés de chasse d'une même UG dans un objectif de partage de connaissances et de mise en place d'actions concertées de gestion.
- ❖ Définir des orientations de gestion cynégétique (à l'échelle de l'UG) prenant en compte les spécificités de chaque unité écologique.
- ❖ De faire remonter et diffuser diverses informations plus rapidement entre les chasseurs, la FDC-13 et les acteurs présents au sein des UG.
- ❖ Cartographier les territoires de chasse afin de répondre aux nombreuses demandes des non-chasseurs sur la tenue d'éventuelles chasses, battues sur des lieux qu'ils souhaitent explorer.
- ❖ Avoir une connaissance environnementale approfondie de territoire. En effet, ces derniers n'ont pas tous évolué à la même vitesse en ce qui concerne l'acquisition de connaissances et la mise en place d'actions de gestion.

Organisation :

- ❖ L'administrateur de l'UG devra organiser des réunions de secteur à l'échelle de chaque UG suivant un calendrier préétabli. Le but étant de favoriser l'approche « territoriale », définir les actions et objectifs communs d'une UG en considérant les milieux et habitats, les activités et les usages socio-économiques.
- ❖ Des réunions seront prévues entre le Comité UG et/ou le référent spécialisé avec la FDC-13 dans son ensemble.



PARTIE IV : LE PROJET CYNÉGÉTIQUE ET FAUNISTIQUE

Les Fédérations Départementales des Chasseurs, par le rôle qui leur est conféré selon le code de l'environnement, ont pour mission la gestion, la protection de la faune sauvage, de ses habitats et la mise en valeur du patrimoine cynégétique. L'objectif étant de maintenir un équilibre agro-sylvo-cynégétique et protéger la biodiversité. Les chasseurs par leur présence permanente sur le terrain ont pu constater l'évolution des milieux et la perte de la biodiversité. À ce titre, la connaissance des espèces et leur gestion sont des enjeux majeurs de ce projet cynégétique et faunistique. Cela ne pourra se faire qu'en étroite collaboration avec l'ensemble du monde cynégétique, agricole, forestier et associatif.

1. ENRICHIR LES CONNAISSANCES SUR LES ESPÈCES

Les objectifs énumérés dans ce SDGC permettront de palier un manque de données cynégétiques au sein des Bouches-du-Rhône observés à la suite du SDGC 2014-2020. En effet, la gestion des populations passe avant tout par les connaissances sur la présence des espèces et leur mode de vie. Les chasseurs et le service technique de la FDC-13 sont les principaux acteurs pour objectiver la présence et la répartition des espèces au sein du département.

ZOOM

Les fiches espèces

La pratique de protocoles scientifiques, la mise en place de Carnet de Prélèvement, l'ensemble des objectifs fixés dans la « Partie IV : Le projet cynégétique et faunistique » permettront à terme d'obtenir des fiches par espèces de gibier chassé dans les Bouches-du-Rhône. Ces fiches espèces évolueront au fur et à mesure des prélèvements et des comptages effectués. Les graphiques réalisés en exploitant l'ensemble des données permettront de suivre l'évolution des populations sur le département et par Unité de Gestion. De plus, une attention particulière sera apportée sur la corrélation entre les changements (restauration ou altération) de milieu et l'évolution des populations.

A. CONNAISSANCE DE LA PETITE FAUNE

ZOOM

La petite faune chassée dans les Bouches-du-Rhône

Le terme petit gibier dans les Bouches-du-Rhône englobe le petit gibier sédentaire de plaine, les migrateurs et les oiseaux d'eau. Ces derniers seront vus dans la « Partie IV : B : Connaissances du gibier d'eau des zones humides ». Le petit gibier de plaine concerné est : le lièvre, le lapin, le faisan, la perdrix (rouge et grise). Les migrateurs sont les oiseaux de passage comme les grives, les palombes ou les bécasses. Mieux connaître l'état des populations englobe le suivi sanitaire également et les aménagements qui leurs sont favorables pour permettre une meilleure gestion.

OBJECTIF	ACTION	STRATÉGIE/MÉTHODE	INDICATEURS DE SUIVI	ACTEURS	PÉRIODICITÉ
O8 >>> Améliorer nos connaissances sur le petit gibier sédentaire de plaine.	A9 >>> Renforcer les comptages faunistiques sur les communes où ils sont déjà réalisés et accompagner celles qui nécessitent leur mise en place.	<ul style="list-style-type: none"> ❖ Établir un protocole clair et rigoureux par espèces applicable à tous les milieux et le diffuser aux volontaires engagés dans le processus de comptage. ❖ Créer une base de données fédérale. ❖ Mutualiser et cartographier les données. 	<ul style="list-style-type: none"> ❖ Pourcentage des territoires de chasses pratiquant ces comptages. ❖ Résultats de comptage par espèce et territoire. 	<ul style="list-style-type: none"> ❖ FDC-13 ❖ Territoires, sociétés de chasse ❖ Fédération Régionale des Chasseurs -PACA ❖ Chasseurs ❖ Autres partenaires pertinents 	Annuelle
	A10 >>> Répondre aux partenaires dans le cadre d'études et de recherches scientifiques.	<ul style="list-style-type: none"> ❖ Répondre à des appels à projet par le montage de dossiers d'étude en collaboration avec les partenaires. 	<ul style="list-style-type: none"> ❖ Nombre de sélections suite à appel à projet. ❖ Nombre de participations à des projets scientifiques. 		

ZOOM

Le projet PET'FAUNE PACA mené par la FDC 13

Le projet éco-contribution PETFAUNE'PACA, portant sur le dénombrement de la faune sauvage, est porté à l'échelle régionale par la FRC PACA et est représenté sur une trentaine de territoires des 6 départements de la région PACA. Les indicateurs recueillis concernent les effectifs reproducteurs au printemps et l'estimation du succès annuel de la reproduction de la petite faune gibier de plaine et de montagne. L'objectif général est d'utiliser ces données pour assurer une gestion durable des espèces suivies.

À son échelle, la FDC-13 assure le suivi de ces espèces au côté de 4 sociétés communales de chasse avec l'appui des chasseurs bénévoles impliqués sur les territoires. Pour cela, il a été choisi d'utiliser des protocoles de suivi standardisés de type IKA (Indice Kilométriques d'Abondance).

OBJECTIF	ACTION	STRATÉGIE/MÉTHODE	INDICATEURS DE SUIVI	ACTEURS	PÉRIODICITÉ
O9 >>> Améliorer nos connaissances sur les oiseaux de passage.	A11 >>> Participer au suivi des populations d'oiseaux de passage dans le cadre du Réseau Oiseaux de Passage (ROP) qui assure par la méthode des points d'écoute, le suivi annuel des populations nicheuses.	<ul style="list-style-type: none"> ❖ Intégrer le ROP et appliquer les différents protocoles de suivis proposés par ce réseau sur les territoires où nichent ces espèces. ❖ Par la suite, peut-être instauré un plan encadrant et orientant la gestion à moyen et long terme sur le département de certaines espèces d'oiseaux de passage (PMA, etc.). 	<ul style="list-style-type: none"> ❖ Nombre de comptages annuels effectués dans le cadre du réseau ROP. ❖ Nombre de nouveaux territoires visés par une mise en place d'un PMA. 	<ul style="list-style-type: none"> ❖ FDC-13 ❖ Territoires, sociétés de chasse ❖ Fédération Régionale des Chasseurs -PACA ❖ Chasseurs ❖ Autres partenaires pertinents 	Annuelle
	A12 >>> Développer le réseau d'observateurs et de sentinelles sur le département pour le suivi des migrateurs terrestres du Paléarctique Continental.	<ul style="list-style-type: none"> ❖ Sensibiliser un maximum de chasseurs sur l'Observatoire National (Européen) Cynégétique et Scientifique afin de renforcer le nombre d'observateurs sur le département. ❖ Diffuser le protocole et les fiches de terrains établies par l'observatoire (site internet, revue fédérale, réunion d'UG, réseaux sociaux, etc.). 	<ul style="list-style-type: none"> ❖ Nombre de nouveaux observateurs membres du réseau. ❖ Nombre de fiches de terrain établies. 		

ZOOM

Observatoire National (Européen) Cynégétique et Scientifique (<http://observatoirenationalmigrateurs.net>) (ONCS)

Créé par l'IMPCF et l'Association Nationale Des Chasse Traditionnelles à la Grive (ANDTG), l'ONCS alimente une base de données par le biais des bénévoles, et non d'un programme scientifique. Les résultats sont transmis aux participants ainsi qu'aux instances cynégétiques (FDC, FRC, FNC). L'objectif est d'associer les chasseurs au développement des connaissances de certains oiseaux migrateurs pendant la migration post nuptiale, l'hivernage et la migration pré-nuptiale en France (septembre à avril).

OBJECTIF	ACTION	STRATÉGIE/MÉTHODE	INDICATEURS DE SUIVI	ACTEURS	PÉRIODICITÉ
O10 >>> Améliorer nos connaissances sur la bécasse des bois.	A13 >>> Participer aux actions menées dans le cadre du « réseau bécasse » et assurer un suivi des effectifs.	<ul style="list-style-type: none"> ❖ Participer activement au réseau national « bécasse » et utiliser les protocoles de l'OFB. ❖ Baguer régulièrement les bécasses (par des techniciens ou bénévoles disposant de l'agrément) et transmettre les informations (âge, poids des oiseaux, localisation) afin de mieux cerner l'origine géographique des oiseaux hivernant dans notre pays. 	<ul style="list-style-type: none"> ❖ Nombre de sorties effectuées. ❖ Nombre de bécasses des bois baguées et exploitations, cartographie des données. 	<ul style="list-style-type: none"> ❖ FDC-13 ❖ Territoire, sociétés de chasse. ❖ Chasseurs ❖ Association des bécassiers ❖ OFB ❖ Autres partenaires pertinents 	Annuelle

ZOOM

Le prélèvement des bécasses des bois et le carnet de prélèvement

Dans les Bouches-du-Rhône, le PMA est de 3 oiseaux par jour et par chasseur, dans la limite de 30 oiseaux par saison cynégétique et par chasseur. Seuls sont autorisés à tirer la bécasse, les chasseurs munis d'un carnet de prélèvement nominatif ou inscrit sur l'application « chasseadapt ». Tout chasseur ayant prélevé une bécasse des bois doit : l'enregistrer immédiatement sur son carnet de prélèvement ; munir l'oiseau du dispositif de marquage inamovible prévu à cet effet à l'endroit même de sa capture et préalablement à tout transport. Le retour du carnet de prélèvement, utilisé ou non, doit être retourné avant le 31 mars de l'année en cours à la FDC-13. Tout chasseur n'ayant pas retourné son carnet de prélèvement ne pourra pas en obtenir un pour la campagne cynégétique suivante. L'utilisation de l'application « chasseadapt », ce carnet de bécasse numérique, permet également la déclaration du prélèvement de la bécasse des bois, en substitution du carnet de prélèvement bécasse papier.

L'analyse des prélèvements de « bécasse » s'appuie sur les carnets retournés à la Fédération et les données de « chasseadapt ». Elle doit permettre de quantifier ces prélèvements et d'évaluer leur répartition temporelle, témoin de la période migratoire de l'espèce.



Attention en cas de gel prolongé, il appartient au préfet de suspendre la chasse afin d'assurer la préservation des espèces d'oiseaux.



B. CONNAISSANCES DU GIBIER D'EAU DES ZONES HUMIDES

ZOOM

La chasse du gibier d'eau dans les Bouches-du-Rhône

Les espèces de gibier d'eau chassées sont diverses. Nous pouvons notamment citer les canards de surface comme le canard colvert, la sarcelle d'hiver ou encore le canard souchet. Il y a également les rallidés comme la foulque macroule, la poule d'eau, les limicoles des marais (bécassine des marais par exemple) et les limicoles côtiers (l'huitrier pie par exemple).


Au-delà d'une grande diversité des gibiers d'eau, les méthodes de chasse varient également, faisant toute la richesse de cette pratique.

L'enrichissement des connaissances à travers différents projets et objectifs permettra une gestion optimale et le maintien d'un bon état sanitaire de l'ensemble du gibier d'eau.

ZOOM

Le projet d'éco-contribution : réseau Oiseaux d'eau

En collaboration étroite avec la FRC PACA, l'IMPCF et l'ADCGE-13 (voir liste abréviations), ce projet a pour objectif d'assurer et de contribuer à la gestion conservatoire des zones humides dans le département. Les actions réalisées sur la première année ont permis de faire un premier état des lieux de la qualité de certaines zones humides du département (qualité et niveaux d'eau) et d'assurer un suivi exhaustif des oiseaux d'eau (gibier d'eau et espèces protégées) du département sur des sites non suivis jusqu'à présent par les autres structures environnementales. Des nichoirs artificiels ont également été fabriqués et installés (250 nids) dans le but d'avoir une réelle opportunité d'étude sur la reproduction et la nidification, mais également mesurer l'impact des diverses perturbations et prédatons que subissent les espèces nicheuses. Les chasseurs, au travers de ce projet, peuvent s'investir activement dans une gestion dite "conservatoire" du gibier d'eau, notamment en aménageant son habitat, et s'inscrire dans le modèle de la gestion adaptative.



Ce projet est maintenu jusqu'en 2023 et correspond entièrement aux objectifs du SDGC à savoir connaître l'état des populations et des milieux des différentes espèces des zones humides. Les données recueillies via ce projet seront bancarisées, interprétées (analyses de l'eau, cartographie des potentialités des zones humides, etc.) et partagées au cours d'une réunion annuelle.



LEGISLATION



Interdiction du plomb dans les zones humides et, sous peu, à proximité de ces zones

Selon l'arrêté du 1 août 1986, est interdit « l'emploi de la grenaille de plomb dans les zones humides mentionnées à l'article L. 424-6 du Code de l'environnement. »

Le 26 janvier 2022, le règlement de l'Union Européenne concernant le plomb dans la grenaille de chasse utilisée à l'intérieur ou autour des zones humides a été publié au Journal Officiel de l'Union Européenne. Il précise que la grenaille de chasse formée de plomb pour au moins 1 % de son poids sera interdite à compter du 15 février 2023 à l'intérieur ou à moins de 100 m des zones humides.

OBJECTIF	ACTION	STRATÉGIE/MÉTHODE	INDICATEURS DE SUIVI	ACTEURS	PÉRIODICITÉ
O11 >>> Améliorer le suivi des populations.	A14 >>> Maintenir la réalisation par le service technique et les bénévoles de l'ADCGE-13 des comptages selon des protocoles validés dans le cadre du suivi des espèces.	<ul style="list-style-type: none"> ❖ Applications de protocoles validés (OFB, MNHM). ❖ Recrutement annuel de stagiaires afin de compléter les équipes. 	<ul style="list-style-type: none"> ❖ Nombre de comptages réalisés. ❖ Nombre de nids suivis. ❖ Nombre de poussins par espèces. ❖ Nombre de prédatons constatées. 	<ul style="list-style-type: none"> ❖ FDC-13 ❖ Territoires, sociétés de chasse ❖ Chasseurs ❖ ADCGE-13 	Annuelle
	A15 >>> Maintenir le suivi de la nidification des oiseaux d'eau instauré par le projet « Oiseau d'eau ».	<ul style="list-style-type: none"> ❖ Mise en place de nids. ❖ Suivi de la nidification à travers des comptages réguliers et annuels. ❖ Surveillance photographique des nids. 	<ul style="list-style-type: none"> ❖ Nouvelles mesures adaptatives de la chasse au gibier d'eau en fonction des résultats. 	<ul style="list-style-type: none"> ❖ Gestionnaires et propriétaires 	

C. CONNAISSANCE DE LA GRANDE FAUNE

OBJECTIF	ACTION	STRATÉGIE/MÉTHODE	INDICATEURS DE SUIVI	ACTEURS	PÉRIODICITÉ
Améliorer nos connaissances des populations.	<p>O12 >>></p> <p>A16 >>></p> <p>Applications de protocoles validés selon les espèces afin de suivre les dynamiques des populations de grand gibier.</p>	<ul style="list-style-type: none"> ❖ Mise en application des protocoles selon les espèces par le service technique de la FDC-13 et/ ou des bénévoles sur les Unités de Gestion. ❖ Sélection et formation des bénévoles pour l'application des protocoles. ❖ Prêt matériel si nécessaire (guyapon et peson digital) ❖ Au sein de chaque UG, le référent grand gibier centralisera l'ensemble des résultats récoltés par les bénévoles et les communiquera à la FDC-13. 	<ul style="list-style-type: none"> ❖ Nombre de fiches comptage réalisées. ❖ Suivi du pourcentage d'adhérents territoriaux impliqués. ❖ Cartographie des données récoltées et analyse. 	<ul style="list-style-type: none"> ❖ FDC-13 ❖ Territoires, sociétés de chasse ❖ Référent grand gibier de l'Unité de Gestion concernée ❖ Chasseurs ❖ Autres partenaires pertinents 	Annuelle
	<p>A17 >>></p> <p>Répondre aux partenaires dans le cadre d'études et de recherches scientifiques.</p>	<ul style="list-style-type: none"> ❖ Répondre à des appels à projet par le montage de dossiers d'étude en collaboration avec les partenaires. 	<ul style="list-style-type: none"> ❖ Nombre de dossiers d'étude établis. ❖ Nombre de sélections à des projets, études scientifiques. 		

ZOOM



Les Indices de Changement Écologique (ICE) c'est quoi ?

Les ICE sont des outils qui ont été développés par un consortium de scientifiques et de gestionnaires (OFB, CNRS, IRSTEA, INRA, ONF, FNC) et visent à étudier la relation entre les ongulés et leur milieu selon des protocoles validés scientifiquement. Ils reposent sur le suivi de 3 familles d'indicateurs (abondance, performance et pression sur la flore) dont les variations traduisent la tendance d'évolution de l'équilibre entre les populations d'ongulés et leur environnement.

Les Indicateurs d'Abondance (IA) comprennent tous les protocoles de dénombrement des populations d'ongulés et permettent de suivre la variation de l'abondance relative de ces populations.

Les Indicateurs de Performance (IP) (masse corporelle, mesures squelettiques, reproduction, etc.) sont déterminés après le prélèvement de l'animal. Les chasseurs peuvent par exemple peser les jeunes ongulés, mesurer la longueur de leurs mâchoires et/ou de leur patte arrière mais aussi la longueur de leurs dagues ou encore estimer le taux de gestation des femelles.

Les Indicateurs de Pression sur la Flore (IPF) incluent les Indices de Consommation (IC) et d'Abrouissement (IA) de la végétation par les grands ongulés. Ces méthodes consistent à observer la consommation exercée sur les végétaux ligneux et semi-ligneux, ainsi que sur les semis (régénération) à partir d'un réseau de placettes d'inventaire.

L'ensemble de ces indicateurs visent à définir un état des lieux entre la population d'ongulés et la capacité d'accueil du milieu, puis à observer une tendance d'évolution au fil du temps. Ils constituent donc des outils d'aide à la décision lors de l'établissement des plans de chasse.

Tableau récapitulatif des ICE (validés scientifiquement) à mettre en place sur le département

ICE	Chevreuil	Cerf élaphe	Mouflon Méditerranéen	Chamois
Indicateur d'Abondance (IA)	Indice Kilométrique Voiture (IKV) Indice Kilométrique Pédestre (IKP)	Indice Nocturne (IN)	Indice Ponctuel d'Abondance (IPA)	Indice d'Abondance Pédestre (IPS)
Indicateur de Performance (IP)	Longueur de la patte arrière (LPA) Masse Corporelle (MC)	MC, Longue du Maxillaire Inférieur (LMI), Taux de Gestation Femelle	MC	MC

OBJECTIF	ACTION	STRATÉGIE/MÉTHODE	INDICATEURS DE SUIVI	ACTEURS	PÉRIODICITÉ
O13 >>> Maintenir l'observation de la colonisation du loup sur le département.	A18 >>> Participer aux actions menées par le « réseau Loup-Lynx » national de l'OFB.	<ul style="list-style-type: none"> ❖ Encourager la remontée d'informations sur la présence du loup. ❖ Exploiter les données récoltées à l'échelle départementale afin d'obtenir une estimation scientifique fiable concernant le nombre de loups et leur répartition sur le territoire, ainsi que leur évolution. ❖ Être volontaire auprès des différents partenaires pour participer à des études scientifiques. 	<ul style="list-style-type: none"> ❖ Nombre de signalements. ❖ Cartographie de suivi établie. ❖ Nombre de participations à des études scientifiques. 	<ul style="list-style-type: none"> ❖ FDC-13 ❖ Chasseurs ❖ Territoire, sociétés de chasse ❖ OFB ❖ Partenaires 	Annuelle

ZOOM

Une réflexion engagée autour de la création d'un Comité Grand Gibier

Au cours de l'élaboration du SDGC 2022-2028, la création d'un Comité Grand Gibier a été suggérée. Même si les conditions opérationnelles et administratives ne sont pas réunies actuellement, cette idée du CGG est une réflexion à poursuivre et à mettre en place à terme. D'une manière générale, il aura pour objectif de suivre les dynamiques des populations de grand gibier, anticiper, proposer des solutions pour réagir efficacement et localement face à des éventuelles nuisances, de connaître l'état sanitaire de la grande faune, de proposer des modalités pour l'application du PDMS.

Ces différents objectifs permettront de connaître l'état des populations et de pouvoir adapter les plans de chasse. Ce comité viendra en complément du service technique de la FDC-13 et apportera des connaissances précieuses lors des assemblées générales.



2. MIEUX GÉRER LA FAUNE SAUVAGE

A. UN OUTIL ADAPTÉ POUR LA GESTION DES ESPÈCES : LE CARNET DE PRÉLÈVEMENT

La Fédération Départementale des Chasseurs des Bouches-du-Rhône en coopération avec les chasseurs et les différents acteurs territoriaux ont la responsabilité de mettre en place des mesures de gestion adaptées aux différentes espèces et à leurs habitats. Le but étant de rechercher la meilleure adaptation des populations au milieu-

Le Carnet de Prélèvement Universel (CPU), mis en en place par la FNC en 2005, est l'outil scientifiquement idéal pour répondre à ces objectifs de gestion tout en enrichissant les connaissances sur la répartition des espèces et l'état de leurs populations.


Sans remettre en cause les principes sous-jacents et la nécessité de renforcer le rôle de gestionnaire du chasseur qui s'appuie sur la connaissance précise des prélèvements réalisés, la FDC-13 souhaite capitaliser sur les bonnes pratiques mises en œuvre par certains territoires et adapter le format du carnet en conséquence.

À terme, le ou les modèles de CP qui seront établis en concertation avec les territoires devront permettre d'enrichir une base de données nationale et d'alimenter le débat scientifique.

Cela doit avoir pour effet d'encourager une gestion raisonnée et pragmatique et de consolider l'approche de « Chasse durable et moderne », prônée dans ce document de planification.

Définition	Carnet permettant de rapporter l'ensemble des espèces concernées prélevées lors d'une saison cynégétique et d'enrichir une base de données très complète sur les tableaux de chasse et la pression de chasse dans le département.
Objectif	<ul style="list-style-type: none"> ❖ Rendre compte le plus précisément possible des prélèvements réalisés pour objectiver l'impact de la chasse sur la faune sauvage. ❖ Pouvoir mesurer la présence des chasseurs et l'effort de chasse effectif (rapport entre l'ensemble du gibier prélevé et nombre de jour de chasse pour une personne) ❖ Avoir des données fiables pour améliorer la gestion du gibier et connaître sa répartition par Unité de Gestion et par espèce.
La faune concernée	L'ensemble de la faune concernée par le statut de gibier sédentaire (petite et grande).
Obtention	<ul style="list-style-type: none"> ❖ Envoyé/distribué par les sociétés, territoires de chasse aux personnes ayant validé leur permis pour la saison cynégétique et ayant retourné le CP de la saison cynégétique passée ❖ La société de chasse collecte l'ensemble des CP de ses sociétaires. Elle établit ensuite une fiche synthèse des prélèvements effectués et la transmet à la FDC-13 ❖ Pour les personnes ayant validé leur permis dans un autre département mais souhaitant chasser dans les Bouches-du-Rhône et avoir le CP, ils doivent demander ce dernier à la FDC-13 en envoyant la photocopie de leur validation du permis de chasser pour la saison en cours.

Règles d'utilisation	<ul style="list-style-type: none"> ❖ Les prélèvements doivent être indiqués immédiatement après chaque prise pour les espèces soumises à plan de chasse, plan de gestion ou PMA, ou à la fin de l'action de chasse pour les autres espèces. ❖ Le CP est individuel et annuel. ❖ Le chasseur y note les résultats de chaque journée de chasse (même pour les jours de bredouille) en mentionnant le territoire. Les espèces sont inscrites en utilisant des codes indiqués en fin du carnet.
Réglementation	<ul style="list-style-type: none"> ❖ Le port du CP sera obligatoire pour tout acte de chasse dans le département des Bouches-du-Rhône. ❖ Le CP devra impérativement être retourné, même vierge, au gestionnaire.
Et les autres carnets	<ul style="list-style-type: none"> ❖ Maintien du carnet à la hutte, du carnet de prélèvement bécasse (ou via l'application « chassedapt »), du carnet à la botte dans le cadre du projet « oiseaux d'eau ». La conservation du carnet de battue est évidente pour des raisons de sécurité. L'idée à terme est de ne pas multiplier les carnets voire de réduire leur nombre.
Mise en place et échéances	<ol style="list-style-type: none"> 1) <u>2023</u> : <ul style="list-style-type: none"> ❖ Année de pédagogie afin d'expliquer l'utilité et le fonctionnement d'un Carnet de Prélèvement. 2) <u>2024/2025</u> : <ul style="list-style-type: none"> ❖ Période d'expérimentation d'un ou de plusieurs modèles de Carnet de Prélèvement. ❖ Evaluation de la pertinence de son format en vue d'intégrer les bonnes pratiques, les besoins de société avec la volonté de ne pas multiplier les carnets. 3) <u>2025</u> : <ul style="list-style-type: none"> ❖ Détermination du format et des règles définitives à adopter (format, système de collecte etc.). 4) <u>Sur le long terme</u> : <ul style="list-style-type: none"> ❖ Exploitation des données récoltées et établissement cartographie à l'échelle départementale et par UG. ❖ Partage des données.



B. LA GESTION DES ESPÈCES

1) Gestion des populations de la petite faune

OBJECTIF	ACTION	STRATÉGIE/MÉTHODE	INDICATEURS DE SUIVI	ACTEURS	PÉRIODICITÉ
<p>014 >>></p> <p>Encourager les actions favorisant le maintien ou le retour d'une population naturelle et sauvage de petit gibier de plaine.</p>	<p>A19 >>></p> <p>Encadrer la pratique de l'agrainage du petit gibier en privilégiant les cultures à gibier.</p>	<ul style="list-style-type: none"> ❖ Réalisation par la FDC-13 des fiches techniques sur l'optimisation de l'agrainage à poste fixe pour le petit gibier (types d'agrains, types de céréales, périodes propices, emplacement des agrains et des abreuvoirs etc.). ❖ Création de fiches en collaboration avec l'IMPCF sur les cultures à gibier (protocole, emplacement, types de couverts végétaux, etc.), devant être privilégiées à l'agrainage à poste fixe. Une attention particulière sera apportée sur le choix de semis locaux (obligatoire). 	<ul style="list-style-type: none"> ❖ Nombre de lâchers de repeuplement effectués. ❖ Quantification des heures de bénévolat. ❖ Nombre d'heures de travaux d'aménagement du milieu. ❖ Nombre de cultures à gibier créées. 	<ul style="list-style-type: none"> ❖ FDC-13 ❖ Territoires, sociétés de chasse ❖ IMPCF ❖ Partenaires forestiers ❖ Conservatoire Botanique ❖ Partenaires 	Annuelle

RÉGLEMENTATION**Agrainage du petit gibier**

- ❖ L'agrainage du petit gibier sédentaire est libre ; il peut être fait à partir d'agrains fixes ou en trainées.
- ❖ Il est formellement interdit de chasser le gibier se nourrissant sur une zone aménagée pour l'affouragement ou l'agrainage.

OBJECTIF	ACTION	STRATÉGIE/MÉTHODE	INDICATEURS DE SUIVI	ACTEURS	ÉCHÉANCE/ PÉRIODICITÉ
<p>014 >>></p> <p>Encourager les actions favorisant le maintien ou le retour d'une population naturelle et sauvage de petit gibier de plaine.</p>	<p>A20 >>></p> <p>Favoriser le repeuplement de la petite faune.</p>	<ul style="list-style-type: none"> ❖ Choix du milieu favorable au repeuplement. ❖ Favoriser et développer les bonnes pratiques des lâchers de repeuplement. ❖ Intégrer les recommandations sur le choix des parcs et cages de pré-lâcher, le choix de l'éleveur (souche sauvage, conditions d'élevage le plus naturelles etc.) ou la construction des garennes artificielles. ❖ Les sociétés de chasse se rapprocheront de la FDC-13 pour bénéficier d'une expertise terrain sur les modalités de gestion adaptées à leur territoires (suivi des espèces, régulation des ESOD, interdiction de chasser l'espèce réimplantée pendant une durée déterminée, travaux de génie écologique etc.). Une attention particulière sera apportée aux territoires sinistrés. 	<ul style="list-style-type: none"> ❖ Nombre de lâchers de repeuplement effectués. ❖ Quantification des heures de bénévolat. ❖ Nombre de dispositifs de pré-lâcher. ❖ Nombre d'heures de travaux d'aménagement du milieu. ❖ Quantification succès de reproduction. 	<ul style="list-style-type: none"> ❖ FDC-13 ❖ Territoires, sociétés de chasse ❖ Chasseurs ❖ Piégeurs ❖ IMPCF ❖ Autres partenaires pertinents 	<p style="text-align: center;">Annuelle</p>
<p>015 >>></p> <p>Mettre en place un Carnet de Prélèvement.</p>	<p>A21 >>></p> <p>Cf.: « A. Un outil adapté pour la gestion des espèces : le Carnet de Prélèvement »</p>				<p style="text-align: center;">2024/2025</p>

ZOOM**Les repeuplements de petit gibier**

La population sédentaire du petit gibier, notamment de lapins de garenne et de perdrix rouges, a fortement diminué. Pour permettre à ces populations de se maintenir et d'offrir des possibilités de prélèvement par la chasse, le recours à des lâchers de repeuplement peut s'avérer nécessaire. La réussite d'un lâcher dépend surtout de la qualité du milieu mais aussi d'autres facteurs : l'origine, l'âge, la qualité des animaux, l'époque, le site de lâcher, la situation d'équilibre proie/prédateur et les conditions dans lesquelles les animaux sont introduits. Ces facteurs ne sont pas toujours pris en compte et les techniques de lâcher de gibier sont plus ou moins différentes selon les associations de chasse sur le département. Ainsi, une attention toute particulière doit être portée sur les aménagements pour acclimater progressivement lapins, faisans et perdrix au milieu environnant dans des conditions les plus adaptées et les moins stressantes possibles. Ces infrastructures, favorables au cantonnement du gibier, favorisent une colonisation progressive du territoire en assurant des noyaux de reproduction naturelle.

2) Gestion de la chasse du gibier d'eau

OBJECTIF	ACTION	STRATÉGIE/MÉTHODE	INDICATEURS DE SUIVI	ACTEURS	PÉRIODICITÉ
O16 >>> Favoriser les populations de gibiers d'eau.	A22 >>> Créer des conditions adaptées pour maintenir, réimplanter des populations d'oiseaux d'eau.	<ul style="list-style-type: none"> ❖ Distribution et installation de nids artificiels (projet oiseaux d'eau) destinés à compenser certains facteurs limitant leur succès reproducteur. ❖ Détermination des niveaux des eaux selon les espèces. 	<ul style="list-style-type: none"> ❖ Quantification du succès de reproduction. ❖ Nombre de nids distribués. 	<ul style="list-style-type: none"> ❖ FDC-13 ❖ Chasseurs ❖ Territoires, sociétés de chasse 	Annuelle
O17 >>> Connaître les prélèvements du gibier d'eau.	A23 >>> Généraliser l'utilisation d'un Carnet de Prélèvement.	<ul style="list-style-type: none"> ❖ Gérer la transition entre le carnet à la botte et le carnet de prélèvement. (cf : « A : un outil adapté pour la gestion des espèces : le Carnet de Prélèvement ») ❖ Exploiter les carnets à la hutte et cartographier les données 	<ul style="list-style-type: none"> ❖ Nombre de carnets de la botte exploités. ❖ Nombre de carnets à la hutte exploités. ❖ Par la suite nombre de CP exploités pour connaître les prélèvements de gibier d'eau. 	<ul style="list-style-type: none"> ❖ L'ADCGE-13 ❖ Gestionnaires ❖ Communes concernées 	



RÈGLEMENTATION**Agrainage du gibier d'eau**

- ❖ L'agrainage du gibier d'eau est libre en période de fermeture de la chasse. En période d'ouverture de la chasse du gibier d'eau, il est interdit les jours de chasse.
- ❖ L'agrainage peut être fait à partir d'agrains fixes, ou à la volée dans l'eau et sur la frange d'eau dans la limite de 3 kg par poste, avec des aliments naturels d'origine végétale non transformés. Dans tous les cas, le grain doit être totalement immergé.

3) Gestion du grand gibier

a) *Les objectifs de gestion*


OBJECTIF	ACTION	STRATÉGIE/MÉTHODE	INDICATEURS DE SUIVI	ACTEURS	PÉRIODICITÉ
O18 >>> Gérer, de façon concertée, la dynamique des populations d'ongulés.	A24 >>> Rendre compte des prélèvements par territoire de chasse pour connaître la variation d'abondance des populations.	<ul style="list-style-type: none"> ❖ Continuer à suivre les prélèvements comme un des éléments d'attribution des plans de chasse. 	<ul style="list-style-type: none"> ❖ Nombre de prélèvements par espèces et par territoires de chasse. ❖ Nombre de prélèvements par espèces et par UG . 	<ul style="list-style-type: none"> ❖ FDC-13 ❖ Territoires, sociétés de chasse ❖ Chasseurs ❖ Autres acteurs pertinents 	Annuelle

OBJECTIF	ACTION	STRATÉGIE/MÉTHODE	INDICATEURS DE SUIVI	ACTEURS	PÉRIODICITÉ
O19  Réviser les plans de chasse en fonction des résultats des ICE des ongulés.	A25  Considérer les résultats des ICE dans l'attribution des plans de chasse.	<ul style="list-style-type: none"> ❖ Diffuser et former progressivement au protocoles ICE les chasseurs bénévoles des sociétés de chasse afin d'obtenir des résultats fiables. ❖ Adaptation du plan de chasse en fonction des résultats des ICE. (Cf. : « a) Les plans de chasse ») ❖ Exploitation des données récoltées sous forme de cartographie et tableau de bord rassemblant à l'échelle d'un territoire de chasse, d'une Unité de Gestion, les tendances des ICE mesurés sur plusieurs années. ❖ Diffusion 1/3 par an et 100% dans 3 ans. 	<ul style="list-style-type: none"> ❖ Nombre de sociétés de chasse ayant adhéré aux protocoles ICE. ❖ Nombre de plans de chasse modifiés par les résultats des ICE. 	<ul style="list-style-type: none"> ❖ FDC-13 ❖ Territoires, sociétés de chasse ❖ Chasseurs 	Annuelle

b) Fonctionnement des plans de chasse

Objectif	Assurer le développement durable des populations de gibier et préserver leurs habitats, en conciliant les intérêts agricoles, sylvicoles et cynégétiques.
Législation	Pour chasser l'une des espèces soumises à plan de chasse sur son territoire le détenteur du droit de chasse doit être bénéficiaire d'un plan de chasse (Article R.425-3 du Code de l'environnement). Cf. : « Partie VIII -1. Annexes législatives-Articles concernant le fonctionnement de la chasse-Annexe 1 »
Réglementation	Le préfet fixe, après avis de la Commission Départementale de la Chasse et de la Faune Sauvage (CDCFS), le nombre minimal et maximal d'animaux à prélever annuellement dans l'ensemble du département. Par la suite la FDC-13 fixe les plans de chasse individuels suite au décret du 27 décembre 2019. Les demandes de plan de chasse sont à envoyer selon la date définie par arrêté préfectoral.
Espèces concernées dans les Bouches-du-Rhône	Actuellement, dans le département, seul le chevreuil, le daim, le cerf élaphe, le cerf Sika et mouflon bénéficient d'un plan de chasse.

Pratique Actuelle	La fixation d'un plan de chasse départemental pour les ongulés repose sur l'historique des attributions, des réalisations de l'année passée et les comptages de l'année en cours. Néanmoins, les faibles retours de fiche de comptages correctement réalisées ne permettent pas de bancariser les données et donc d'attribuer des plans de chasse véritablement adaptés aux territoires concernés.
Pratique à venir	<ol style="list-style-type: none"> 1) Informer les détenteurs de droit de chasse et tout chasseur intéressé à la conduite des protocoles via des outils pédagogiques (vidéos, livrets). 2) Application des protocoles concernant le gibier soumis à plan de chasse. 3) Prendre en compte les dégâts réalisés par le gibier soumis à plan de chasse. 4) Exploiter l'ensemble des données remontées par les chasseurs et collectées par la FDC-13. Les bancariser et les cartographier.
Indicateurs de suivi	<ol style="list-style-type: none"> 1) Superposer les cartes des résultats de protocoles, des dégâts avec celles des prélèvements de l'année cynégétique passée. 2) Ces résultats seront présentés sous forme de tableaux et de cartes permettant d'établir un diagnostic sur l'état d'équilibre ongulés-environnement et permettront de prendre des décisions en faveur d'une gestion durable.
Mise en place-échéance	<p>2023 : Diffusion outil pédagogique pour l'application des protocoles.</p> <p>2025 : atteinte de 80% des fiches exploitables</p>



Zoom

Les ICE dans l'attribution des plans de chasse

Ces outils de suivi vont permettre de suivre l'état des populations des ongulés suivant les variations d'abondance et/ou de ressources disponibles. Ce suivi repose sur la mise en place et la réalisation partagée d'**Indicateurs de Changement Écologique, mesurant l'abondance des ongulés** (ICE d'Abondance de la population), **leur condition physique** (ICE de Performance des individus) et **leur impact sur le milieu** (ICE Pression sur la Flore). L'analyse conjointe de ces trois familles d'ICE permettent de déterminer dans quelle situation la population se situe par rapport à son habitat et prendre les décisions de gestion adaptées aux objectifs fixés et partagés par les partenaires. En effet, la seule connaissance des prélèvements et quelques comptage éparés ne sont pas suffisants pour attribuer les plans de chasse.

REGLEMENTATION



Retour bracelet de chasse

- ❖ Tout bénéficiaire d'un plan de chasse doit, pour chaque animal prélevé, compléter et envoyer une fiche de constat de tir sous 48 h à la FDC-13.
- ❖ Lors du prélèvement d'une espèce soumise à un plan de chasse, le dispositif de marquage (bracelet) doit être apposé sur une patte arrière avant tout déplacement, sur le lieu même du tir.

LEGISLATION



Gestion commune de plans de chasse des territoires contigus

- ❖ Le Code de l'environnement à l'article Article R425-10-1 prévoit que « *les bénéficiaires de plans de chasse individuels concernant des territoires contigus appartenant à une même unité de gestion cynégétique peuvent les gérer ensemble dès lors que chacun d'eux a prélevé le nombre minimum d'animaux qui lui a été attribué...* ».
- ❖ La demande de mutualisation écrite et co-signée par l'ensemble des détenteurs des plans de chasse concernés doit être adressée à la FDC-13, par lettre recommandée ou email recommandé.



4) La réglementation des lâchers

REGLEMENTATION



Le lâcher de grand gibier

Les lâchers de grand gibier sont strictement interdits en milieux ouverts. Pour rappel, les enclos et parcs de chasse sont soumis au SDGC. Les lâchers de grand gibier dans les parcs de chasse et les enclos, référencés et vérifiés, doivent faire l'objet d'une demande d'autorisation auprès de la DDTM-13 selon l'arrêté du 7 juillet 2006. La FDC-13 veut être consultée par la DDTM-13 afin de formuler un avis qui sera basé sur les circonstances de lâchers, l'état des clôtures, la provenance des animaux et le nombre de sollicitations de lâcher et d'animaux lâchés dans la saison.

REGLEMENTATION



Le lâcher de petit gibier

Animal	Réglementation	Détail
Lapin	Les lâcher sont soumis à autorisation préfectorale, dans les conditions et selon les modalités fixées par un arrêté conjoint du ministre chargé de la chasse et du ministre chargé de l'agriculture (Article L424-11 du Code de l'Environnement). -	Les demandes d'autorisation de lâchers de lapins devront être adressées à la FDC-13. Il existe deux types d'autorisation préfectorale : celle de « transport et d'introduction de lapins de garenne issus d'un élevage professionnel » et de « Reprise en nature, Transport et Introduction de Lapin de Garenne ». La FDC-13, après avoir formulé son avis, transmet le document à la DDTM13 qui délivre l'autorisation.
Perdrix	Lâcher autorisé en tout temps	Le lâcher de tir est autorisé mais il est fortement encouragé de procéder avant tout à des lâchers de repeuplement avec des souches naturelles et à des périodes adaptées (Cf. : « 1) gestion des populations de la petite faune »)
Faisan		
Colvert		

3. LE PLAN DE MAITRISE DU SANGLIER

Le *sus scrofa*, sanglier est une espèce proliférant sur l'ensemble du territoire national et européen. Selon une étude, le nombre de sangliers en Europe a été multiplié par 4 à 5 durant les 20 dernières années. Les raisons sont diverses. À la fois naturelles (réchauffement climatique, fermeture des milieux, multiplication des portées) et humaines (lâchers de sanglier à une époque, agrainage non dissuasif) etc. Cette augmentation a un impact sur les cultures et les zones périurbaines. Son classement actuel dans le groupe III des Espèces Susceptibles d'Occasionner des Dégâts dans les Bouches-du-Rhône illustre ces problématiques.

À ce titre, la connaissance et la gestion de cette espèce est une priorité majeure des fédérations de chasse. Le SDGC doit, en déclinant le Plan National de Maitrise du Sanglier, définir et mettre en œuvre les mesures nécessaires à la maitrise des populations de sanglier.

ZOOM

Plan National de Maîtrise du sanglier

- 1) Établir un état des lieux départemental de la situation relative au sanglier –
- 2) Établir un zonage départemental des risques liés au sanglier
- 3) Établir un diagnostic des points noirs (*ou zones hypersensibles*)
- 4) Définir et encadrer l'agrainage du sanglier
- 5) Plan de chasse et plan de gestion cynégétique
- 6) Définir des indicateurs de gestion
- 7) Améliorer la connaissance des prélèvements
- 8) Pratiquer une chasse efficace du sanglier
- 9) Augmenter la vulnérabilité du sanglier à la chasse
- 10) Réguler les populations de sanglier dans les réserves de chasse et zones protégées
- 11) Contrôler les conditions d'élevage et de lâchers
- 12) Organiser les prélèvements dans les territoires périurbains et/ou industriels
- 13) Communiquer et organiser la concertation

ZOOM

La chasse au sanglier au sein des « réserves » de chasse

Les « réserves » de chasse pour le petit gibier peuvent être des sanctuaires de vie et de reproduction pour le sanglier. Afin de limiter les dégâts de celui-ci des chasses devront être organisées spécialement pour cette espèce pour éviter de créer des remises à sanglier via ces réserves de petit faune.

OBJECTIF	ACTION	STRATÉGIE/MÉTHODE	INDICATEURS DE SUIVI	ACTEURS	ECHEANCE/ PÉRIODICITÉ
<p>O20 >>></p> <p>Constituer et actualiser une connaissance de la situation relative au sanglier et déterminer les territoires sensibles.</p>	<p>A26 >>></p> <p>Élaborer une méthode d'analyse et de suivi partagée, qui aboutira notamment à la définition des territoires sensibles.</p>	<ul style="list-style-type: none"> ❖ Recenser et recueillir les données existantes (indemnisation des dégâts, prélèvements, interventions louvèterie, ...) ❖ Recueillir les avis d'experts et acteurs, état des lieux par UG, avis des représentants agricoles, etc. Intégrer d'autres paramètres d'analyse : présence de zones non chassées, surfaces des cultures, etc. ❖ Construire un outil associant ces différentes données permettant d'évaluer la situation par territoire, et déterminer les territoires sensibles. ❖ Conduire une démarche d'actualisation annuelle. 	<ul style="list-style-type: none"> ❖ Nombre d'états des lieux effectués par UG sur les dégâts de sanglier. ❖ Nombre de carnets de battue récoltés. ❖ Nombre de sangliers prélevés chaque année. ❖ Calcul de l'effort de chasse. ❖ Mesurer la variation annuelle des dégâts. 	<ul style="list-style-type: none"> ❖ FDC-13 ❖ Territoires, sociétés de chasse ❖ Responsables communes ❖ Chasseurs ❖ DDTM-13 ❖ Représentants agricoles et forestiers ❖ Autres acteurs pertinents 	2023/Annuelle
<p>O21 >>></p> <p>Prévention des dégâts sur les sites les plus exposés.</p>	<p>A27 >>></p> <p>Analyser et coordonner à une échelle locale les différents modes d'intervention en faveur de la régulation ou de la prévention des dégâts aux cultures.</p>	<ul style="list-style-type: none"> ❖ De manière privilégiée sur les territoires sensibles, conduire des réunions locales d'échanges avec l'ensemble des acteurs concernés pour aborder le sujet de la régulation de manière plus globale ❖ Analyser la situation : régulation, dégâts, sensibilité des cultures, freins à la régulation, zones de concentration des sangliers. ❖ Élaborer des solutions conjointes et un plan d'action annuel articulant les différents outils à disposition et visant à une régulation optimisée et partenariale. 	<ul style="list-style-type: none"> ❖ Nombre de territoires traités ❖ Évolution des prélèvements ❖ Évolution des dégâts. ❖ Évolution des constats de présence de sangliers. ❖ Implication de chaque acteur concerné. 		

<p>O22 >>></p> <p>Développer la régulation du sanglier sur l'ensemble du département.</p>	<p>A28 >>></p> <p>Cibler les territoires non chassés, privés ou institutionnels, y compris en zone périurbaine, et associer leurs gestionnaires à la régulation.</p>	<ul style="list-style-type: none"> ❖ Recueillir les informations auprès des acteurs locaux. ❖ Contacter les gestionnaires pour un état des lieux. ❖ Élaborer un plan d'action partagé mobiliser les différents outils (si nécessaire battues administratives). 	<ul style="list-style-type: none"> ❖ Nombre de territoires ainsi traités. ❖ Évolution des prélèvements. ❖ Évolution des dégâts. ❖ Avis des acteurs locaux. 	<ul style="list-style-type: none"> ❖ FDC-13 ❖ Territoires, sociétés de chasse ❖ Responsables communes 	
<p>O23 >>></p> <p>Veiller à une pratique équilibrée et ciblée de l'agrainage.</p>	<p>A29 >>></p> <p>Sensibiliser les acteurs locaux aux méthodes et conditions de l'agrainage dissuasif. Expérimenter d'autres moyens pour retenir le sanglier en forêt.</p>	<ul style="list-style-type: none"> ❖ Recenser les pratiques et les besoins. ❖ Développer une communication auprès des acteurs locaux. ❖ Définir les périodes de sensibilité des cultures (cf. « Partie VI : l'équilibre agro-sylvo-cynégétique-2. Gestion des dégâts. A) Moyen préventif actuel »). ❖ Conduire une expérimentation en forêt dans le but de fixer les sangliers loin des lieux sensibles (cf. « Partie VI : l'équilibre agro-sylvo-cynégétique-2. Gestion des dégâts. B. Objectifs dans l'amélioration de la gestion des dégâts »). 	<ul style="list-style-type: none"> ❖ Nombres de sites traités. ❖ Évolution des dégâts. ❖ Évolution des constats de présence de sangliers. 	<ul style="list-style-type: none"> ❖ Chasseurs ❖ DDTM-13 ❖ Représentants agricoles et forestiers ❖ Autres acteurs pertinents 	2023/Annuelle

Les outils à disposition pour la régulation du sanglier et la réglementation qui en découle sont détaillées dans la « Partie VI Équilibre agro-sylvocynégétique-2. Gestion des dégâts »

PARTIE V : LA PROTECTION DES HABITATS NATURELS

Un des rôles du SDGC est d'inscrire la chasse dans une perspective de gestion durable des espèces et de leurs habitats et de participer à la politique environnementale du département. La protection, la restauration et l'étude des habitats naturels s'intègrent parfaitement à la recherche d'une biodiversité durable. Ainsi, l'ensemble des projets menés dans l'objectif de protéger des milieux naturels et les aménagements et autres restaurations n'auront pas pour seul objet de rechercher à améliorer la gestion de la faune sauvage « gibier » mais bien de toute la faune sauvage. En effet, la gestion des milieux a un impact direct sur la présence des espèces et leur santé.

1. PRÉSERVATION DES MILIEUX AGRO-FORESTIERS

Les espaces agricoles ou semi-naturels ainsi que la biodiversité associée sont fragilisés par l'évolutions des milieux comme l'urbanisation ou la fermeture des milieux. La faune sauvage subit ses différentes évolutions. Entre l'effondrement de certaines espèces et la prolifération d'autres, il est du devoir du monde cynégétique agricole, forestier et naturaliste de travailler de concert à la préservation de ces milieux

OBJECTIF	ACTION	STRATÉGIE/ MÉTHODE	INDICATEURS DE SUIVI	ACTEURS	PÉRIODICITÉ
O24 >>> Contribuer à l'amélioration des habitats.	A30 >>> Maintenir l'appui technique pour permettre l'ouverture des milieux	<ul style="list-style-type: none"> ❖ Apporter un appui technique sur l'ouverture de milieux en faveur de la petite faune. ❖ Favoriser un paysage en mosaïque dans la mesure du possible. ❖ Maintenir un apport financier pour la réalisation de travaux d'ouverture de milieux selon certaines modalités. 	<ul style="list-style-type: none"> ❖ Nombre d'appuis techniques apportés. ❖ Nombre de journées d'ouverture des milieux sur les territoires de chasse, sociétés de chasse réalisées. ❖ Montant aide délivré. 	<ul style="list-style-type: none"> ❖ FDC-13 ❖ Territoires, société de chasse ❖ Chasseurs ❖ IMPCF ❖ Partenaires agricoles et forestiers ❖ Autres partenaires pertinents 	Annuelle

OBJECTIF	ACTION	STRATÉGIE/ MÉTHODE	INDICATEURS DE SUIVI	ACTEURS	PÉRIODICITÉ
O24 >>> Contribuer à l'amélioration des habitats.	A31 >>> Mise en place de conventions quinquennales de gestion durable de la petite faune de plaine ou milieux forestier.	<ul style="list-style-type: none"> ❖ Établir un cahier des charges définissant les modalités pour la mise en place de conventions de gestion durable quinquennales. Ces conventions permettront d'établir un rapport entre la FDC-13, qui apportera un appui technique, et les territoires de chasses devant respecter certaines modalités. ❖ Accompagner les agriculteurs et les chasseurs dans leurs projets d'aménagement et dans leurs opérations d'entretien de milieux. 	<ul style="list-style-type: none"> ❖ Nombre de conventions de gestion durable mises en place. 	<ul style="list-style-type: none"> ❖ FDC-13 ❖ Territoires, société de chasse ❖ Chasseurs ❖ IMPCF ❖ Partenaires agricoles et forestiers ❖ Autres partenaires pertinents 	Annuelle



2. PROTECTION DES ZONES HUMIDES

Le département des Bouches-du-Rhône constitue un site privilégié avec un fort potentiel au regard de son important réseau hydrographique. Il attire de nombreuses espèces d'oiseaux d'eau et notamment les anatidés. Parmi les espèces de gibier d'eau, certaines sont présentes toute l'année et d'autres seulement en hivernage. La disparition et la dégradation des zones humides sont les principales menaces identifiées vis-à-vis des espèces inféodées à ces milieux. Il n'est donc pas pragmatique de penser à la gestion des différentes espèces de gibier d'eau sans avoir une réflexion sur la préservation de leur habitat. La protection des zones humides devient ainsi un défi majeur face aux menaces existantes. Améliorer nos connaissances sur ces milieux est indispensable pour mener à bien cette protection et assurer la pérennité de ces habitats.

OBJECTIF	ACTION	STRATÉGIE/ MÉTHODE	INDICATEURS DE SUIVI	ACTEURS	PÉRIODICITÉ
O25 >>> Améliorer nos connaissances des habitats sur les zones humides et préserver celles-ci.	A32 >>> Maintenir la veille de la qualité des zones humides du département.	<ul style="list-style-type: none"> ❖ Dans le cadre du projet Eco-contribution « oiseaux d'eau) réalisation de prélèvements d'eau (contrôle de la pureté) et relevés de niveau d'eau sur la zone d'étude chaque année. ❖ Réalisation de prélèvements de sédiments. ❖ Mesurer l'incidence que peut avoir la qualité de l'eau ❖ Évaluer les conséquences sur la nidification. 	<ul style="list-style-type: none"> ❖ Nombre de prélèvements d'eau réalisés. ❖ Nombre de prélèvements de sédiments réalisés. ❖ Interprétation des analyses de la qualité de l'eau et sédimentaire. 	<ul style="list-style-type: none"> ❖ FDC-13 ❖ Territoires, sociétés de chasse ❖ Chasseurs ❖ ADCGE-13 ❖ Gestionnaires 	Annuelle
	A33 >>> Cartographie des zones humides pour étudier la problématique des espèces invasives et nuisibles à la nidification (animales et végétales).	<ul style="list-style-type: none"> ❖ Étudier l'évolution des herbages sur trois ans et déterminer la durée de vie du plan d'eau si aucunes mesures contre la prolifération des espèces invasives n'est mise en place. ❖ Étudier la présence des EEE animales. 	<ul style="list-style-type: none"> ❖ Nombre de cartes réalisées. ❖ Nombre de mesures prises suite à la constatation de présence d'Espèces Exotiques Envahissantes (végétales et animales). 		

PARTIE VI : L'ÉQUILIBRE AGRO-SYLVO-CYNÉGÉTIQUE

Tendre à cet équilibre ago-sylvo-cynégétique est l'un des objectifs d'un SDGC, il est d'ailleurs défini dans la législation française. Il s'agit de l'équilibre entre les espèces sauvages, leur milieu de vie et les activités humaines (agricoles, forestières et de loisir). À ce titre, plusieurs moyens sont utilisés pour tendre à cet équilibre.

LEGISLATION



L425-4 du Code de l'environnement

[...] «L'équilibre agro-sylvo-cynégétique est recherché par la combinaison des moyens suivants : la chasse, la régulation, la prévention des dégâts de gibier par la mise en place de dispositifs de protection et de dispositifs de dissuasion ainsi que, le cas échéant, par des procédés de destruction autorisés. La recherche de pratiques et de systèmes de gestion prenant en compte à la fois les objectifs de production des gestionnaires des habitats agricoles et forestiers et la présence de la faune sauvage y contribue. [...] »

1. LE CLASSEMENT DES ESPÈCES

A. STATUT ET DÉFINITION

Le statut de certaines espèces découle de l'impact qu'elles ont sur la faune, les milieux naturels et les activités humaines. On peut ainsi distinguer :

Prédateur : Ces espèces consomment, au moins une partie de l'année, des proies animales vivantes. Cela peut avoir des impacts sur les activités. Il y a deux grandes catégories selon leur taille et celles de leurs proies : les grands prédateurs (lynx, loup, ours, etc.) et les petits prédateurs (renard, martre, etc.)

Déprédateur : C'est un animal qui cause des dégâts sur des propriétés, des biens, des denrées, le plus souvent dans le but de se nourrir.

À la vue de leur impact, sur le milieu naturel, les activités humaines et leur taux de présences, les espèces peuvent-être classées en différentes catégories.

Espèces protégées	Les espèces concernées par ce statut de protection sont naturellement non chassées. Une dérogation peut être définie par la loi. Leur protection peut être à l'échelle nationale et/ou européenne. La convention de Berne, dont la France est signataire, fixe ce statut de protection des espèces animales et végétales.
Espèce Susceptible d'Occasionner des Dégâts	Le statut. D'ESOD découle de l'impact économique important sur un ou plusieurs secteurs de l'activité humaine suite aux dégâts causés.

B. LE CAS PARTICULIER DES ESPÈCES SUSCEPTIBLES D'OCCASIONNER DES DÉGÂTS


Le classement d'une espèce comme les Espèces susceptibles d'Occasionner des Dégâts (ESOD) donne droit à sa destruction tout au long de l'année par divers moyens et en respectant des modalités précises. Ce classement est régi par le décret modifié n°2016-115 de février 2016 et trois arrêtés permettant de distinguer trois groupes sur le plan national. L'inscription des espèces dans un de ces trois groupes se justifie par la présence significative de l'espèce et de l'existence, effective ou potentielle, d'atteintes à au moins un des intérêts protégés suivants :

- ❖ La santé et la sécurité publique.
- ❖ La protection de la flore et de la faune.
- ❖ Les activités agricoles, forestières et aquacoles.
- ❖ D'autres formes de propriétés, sauf pour les espèces d'oiseaux.

C. GESTION DES ESOD

1) Les procédés de destruction

Le piégeage	L'animal ESOD recherché est capturé à l'aide de piège dans le strict respect de la réglementation intérieure.
La destruction à l'arme à feu ou à l'arc	Ces pratiques sont autorisées toute l'année sous conditions d'avoir l'autorisation écrite du droit de destruction. Pour les ragondins et rats musqués, la destruction par le tir est possible toute l'année avec accord écrit du détenteur de destruction. Pour les autres ESOD des personnalités assermentées (voir ci-dessous) peuvent faire acte de destruction à tir.
Le déterrage	Le déterrage avec ou sans chien est autorisé toute l'année pour la destruction des ragondins et rats musqués sur le territoire national. Il est autorisé pour le renard roux toute l'année et en tout lieu où il est classé ESOD.
La destruction par l'utilisation d'oiseaux de chasse au vol	Les conditions de ce procédé sont arrêtées par le ministère chargé de la chasse. Cette destruction peut s'effectuer sur autorisation préfectorale individuelle en dehors des périodes d'ouverture de la chasse.



LEGISLATION



La destruction des ESOD

Le propriétaires, possesseur ou fermier, dispose du droit de destruction. Il procède personnellement aux opérations de destruction des animaux classés ESOD, y fait procéder en sa présence ou délègue par écrit le droit d'y procéder. C'est ainsi que le titulaire du droit de chasse peut exercer par délégation le droit de destruction. Quant aux moyens et modes autorisés, ils sont limités au déterrage, au piégeage, au tir ou à l'utilisation des oiseaux de chasse au vol, sous réserve des agréments ou autorisations administratives.

Ces modalités découlent des articles L.427-8 et R.427-8 du Code de l'environnement.

- ❖ Les ESOD sont réparties en 3 catégories, dépendant chacune d'une réglementation spécifique :
- ❖ Les espèces non indigènes dont la liste est fixée par l'arrêté ministériel du 2 septembre 2016
- ❖ Les espèces indigènes, et les communes concernées, dont la liste est fixée par l'arrêté ministériel du 3 juillet 2019, revue tous les 3 ans
- ❖ Les espèces indigènes, et des communes concernées, dont la liste est fixée annuellement dans chaque département par arrêté préfectoral

De plus, selon l'article R.427-21 du Code de l'environnement : « *Sous réserve de l'assentiment du détenteur du droit de destruction, sont autorisés à détruire à tir les animaux nuisibles toute l'année, de jour seulement :*

- *Les agents de l'État, de l'OFB, de l'ONF et des Parcs Nationaux commissionnés pour constater les infractions en matière forestière, de chasse ou de pêche (et des agents de la FDC-13)*
- *Les lieutenants de louveterie ;*
- *Les gardes particuliers sur le territoire sur lequel ils sont commissionnés.*



Catégorie	I	II	III
Échelle	Nationale	Communale	Communale
Espèces Susceptibles d'occasionner des dégâts	6 espèces exogènes et envahissantes : Bernache du Canada Chien viverrin Ragondin Rat musqué Raton laveur Vison d'Amérique	10 espèces : Belette Fouine Martre Putois Renard Corbeau freux Corneille noire Pie bavarde Geai des chênes Etourneau sansonnet	3 espèces : Lapin de garenne Pigeon ramier Sanglier
Révision du classement	Chaque année	Tous les trois ans	Chaque année
Autorité	Ministre	Ministre	Préfet de département
Procédure	Décision du Ministre, après avis du CNCFS (Conseil National de la Chasse et de la Faune Sauvage)	Décision du Ministre après avis du CNCFS sur proposition des préfets de département après avis de la CDCFS	Décision du préfet, après avis de la CDCFS en formation spécialisée (R421-31) en fonction des particularités locales
Périmètre du classement	L'ensemble du territoire métropolitain (Voir Arrêté Ministériel du 2 septembre 2016)	Période, critères et Liste de communes pour chaque espèce (voir Arrêté Ministériel du 3 juillet 2019.)	Période, critères et liste des communes pour chaque espèce (se référer à l'arrêté préfectoral annuel)

Veillez à consulter les arrêtés ministériels et préfectoraux pour connaître la liste des espèces susceptibles d'occasionner des dégâts dans les Bouches-du-Rhône.

Les espèces présentes et concernées dans les Bouches-du-Rhône



2) Les objectifs de matière de gestion d'ESOD

OBJECTIF	ACTION	STRATÉGIE / METHODE	INDICATEURS DE SUIVI	ACTEURS	PÉRIODICITÉ
O26 >>> Améliorer le suivi des espèces pouvant être classées ESOD.	A34 >>> Mise en place d'outil pour collecter un maximum de données sur l'ensemble des dégâts commis par les ESOD I et II.	<ul style="list-style-type: none"> ❖ Réalisation d'enquêtes auprès de chasseurs, agriculteurs, riverains sur la présence d'ESOD. ❖ Maintenir l'analyse des collectes des carnets de piégeage ❖ Maintenir l'analyse des collectes des fiches piégeage de sanglier. 	<ul style="list-style-type: none"> ❖ Nombre d'enquêtes réalisées sur la présence d'ESOD. ❖ Quantification des ESOD prélevées en fonction des carnets de piégeage, carnets de prélèvement retournés et capture de sanglier 	<ul style="list-style-type: none"> ❖ FDC-13 ❖ Territoires, sociétés de chasses ❖ Mairies ❖ Chasseurs ❖ Piégeurs ❖ Partenaires agricoles ❖ Autres partenaires pertinents 	Annuelle
O27 >>> Mesurer les dommages occasionnés par les espèces classés ESOD.	A35 >>> Multiplier la collecte de données concernant les dégâts engendrés par les ESOD I et II.	<ul style="list-style-type: none"> ❖ Inciter toutes personne victime de dégâts issus d'ESOD à remplir une fiche de prédation qui sera disponible sur le site de la FDC-13 et, dans la mesure du possible, l'accompagner d'une photo attestant des dégâts. ❖ Communiquer auprès des mairies, exploitants agricoles sur l'utilité d'une fiche de constat de prédation. 	<ul style="list-style-type: none"> ❖ Nombre de fiches de prédation récoltées ❖ Quantification des dégâts causés. 		

ZOOM**La classification des ESOD**

La collecte des attestations de dégâts permet d'apporter les preuves des nuisances importantes et/ou répétées des espèces visées aux activités humaines ou à la faune sauvage. Ces retours des fiches dégâts sont essentiels car elles font évoluer le classement des ESOD et permettent d'obtenir des moyens de destruction dans le cadre de procédure administrative. Par exemple pour la classification des ESOD en catégorie II, la FDC-13 aidée de divers acteurs (piégeurs, agriculteurs etc.) collecte pendant trois ans les relevés de captures et autres observations de présence afin de constater ou non la présence significative de l'espèce dans le département et son impact ou non sur les intérêts à protéger. Suite à ces différents résultats, la CDCFS transmet son avis au préfet qui établit une liste. Celui-ci adresse cette liste au Ministre pour la décision finale. La démarche à conduire est la même s'agissant de la détermination des ESOD par arrêté préfectoral annuel

3) Le piégeage dans la gestion des ESOD

a) L'agrément nécessaire

Une personne utilisant des pièges doit être agréée par le préfet du département où elle est domiciliée. Avant d'obtenir son agrément, une formation doit être effectuée auprès de la FDC-13. Cet agrément est valable sur l'ensemble du territoire national et de façon illimitée.

Exception : L'agrément est non nécessaire pour :

- ❖ La capture des ragondins et rats musqués à l'aide de boîtes ou de pièges cages.
- ❖ La capture des corvidés au moyen de cages à corvidés dans le cadre d'opérations de lutttes collectives organisées par les groupements de défense contre les organismes nuisibles (selon l'article L252-1 à L252-5 du Code rural et de la pêche maritime)
- ❖ Le piégeage réalisé à l'intérieur des bâtiments cours et jardins installations d'élevage ainsi que dans les enclos attenants à l'habitation entourés d'une clôture continue et constante empêchant complètement le passage du gibier à poils et celui de l'humain (selon l'article L424-3 du Code de l'environnement)

b) Les modalités du piégeage

Les modalités à respecter avant la pose d'un piège pour une personne agréée :

- ❖ La déclaration en mairie : La pose de pièges doit être déclarée à la mairie de la commune où est pratiqué le piégeage. La déclaration est obligatoire (pour tous les pièges) et faite avant la pose du piège. Cette déclaration est valable 3 ans à compter de la date de visa par le maire de la commune où est pratiqué le piégeage.
- ❖ La signalisation : Sur le terrain, elle est obligatoire pour les pièges tuants déclenchés par pression sur un système de détente ou enlèvement d'un appât (pièges de catégorie 2).

Le bon usage des pièges :

- ❖ Les piégeurs agréés doivent marquer leurs pièges au numéro qui leur est attribué par le préfet.
- ❖ Tous les pièges doivent être visités chaque matin.
- ❖ La mise à mort des animaux classés nuisibles et capturés doit intervenir immédiatement et sans souffrance.
- ❖ En cas de capture accidentelle d'animaux non classés nuisibles, ces animaux sont relâchés immédiatement.

Le bilan du piégeur

Les piégeurs doivent tenir à jour un relevé quotidien de leurs prises et des relâchers via le carnet du piégeur et fournir un bilan annuel des prises réalisées entre le 1er juillet et le 30 juin.

2. GESTION DES DÉGÂTS

Les dégâts peuvent être provoqués par des ESOD (voir partie ci-dessus) mais également par diverses espèces de gibier. Surtout causés par les espèces de grand gibier (sanglier, chevreuil et cerf), ces dommages aux cultures et aux récoltes dépendent des densités de ces espèces, de la structure de leurs populations et de l'aménagement des territoires. Dans le cadre de leurs missions de service public, les Fédérations Départementales des Chasseurs sont chargées d'indemniser les exploitants ayant subi des dommages qui nécessitent une remise en état ou entraînent un préjudice de perte de récolte (Article L426-1 du Code de l'environnement). C'est suite à la constatation d'un estimateur de dégâts que la compensation pourra être effectuée. Les moyens présentés ci-dessous concernent le sanglier, espèce se détachant particulièrement du reste des grands gibiers par son classement actuel en tant qu'ESOD. Les autres grands gibiers sont soumis à plan de chasse (cf. « Partie IV : projet cynégétique et faunistique-B. La gestion des espèces-3) Gestion du grand gibier-a) Les plans de chasse »)

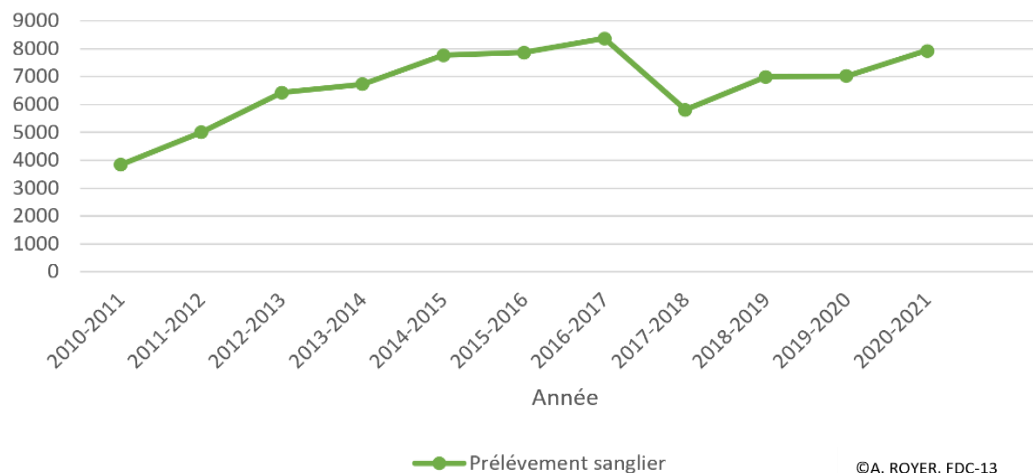
A. MOYENS PRÉVENTIFS ACTUELS

Type	Méthode	Date	Moyen	Condition	ATTENTION
Gestion des dégâts de sanglier-espèce non soumis à plan de chasse	Tir anticipé du sanglier et prolongation de l'autorisation de chasse.	Avant la date d'ouverture générale. Après la date de fermeture générale. Consulter l'arrêté préfectoral en vigueur pour connaître les dates précises.	En battue, à l'affut ou à l'approche. Le mode de chasse dépend de la période visée et de la commune.	Demande d'autorisation individuelle de tir anticipé par le détenteur de droit de chasse auprès de la DDTM-13 et après avis de la FDC-13 pour certaines périodes.	Consultez régulièrement le site de la DDTM-13 sur la réglementation et les dates.
	Chasse en battue administrative	Durant les dates définies par arrêté préfectoral ou municipal.	Organisées sous le contrôle et la responsabilité des lieutenants de louveterie.	Si les moyens classiques ne suffisent pas, la sollicitation des lieutenants de louveterie relève soit de la compétence des Préfets soit de celle des maires (Articles L.427-6 et L.427-4 du Code de l'environnement).	Ces battues comportent des conditions définies par arrêté préfectoral ou municipal : espèce(s) concernée(s), dates, heures, lieux, nombre et qualification des participants et toutes prescriptions techniques de réalisation des battues.
	Piégeage	Selon arrêté préfectoral annuel.	À l'aide de cage.	Les modalités sont fixées par l'arrêté préfectoral individuel après demande de la part du	Le sanglier étant catégorie III, les modalités (date,

				détenteur de droit de destruction.	secteur concerné) sont définies annuellement.
	Agrainage dissuasif	Pendant les périodes de sensibilités des cultures.	Linéaire et selon les modalités définies dans l'encadré « Réglementation » ci-dessous	D'après l'Article L.425-5 du Code de l'environnement, « <i>l'agrainage et l'affouragement sont autorisés dans les conditions définies par le schéma départemental de gestion cynégétique [SDGC]</i> » Actuellement, uniquement sur les zones sensibles qui sont définies annuellement dans un arrêté préfectoral.	Les périodes de sensibilité des cultures doivent être définies (cf. page suivante).
	Tir de nuit	Toute l'année.	Pratiqués par des lieutenants de louveterie.	À la demande du préfet, pour les motifs cités au L424-4 du Code de l'environnement En l'espèce, suite à un signalement signalant un enjeu lié à la sécurité ou la salubrité des biens ou des personnes, notamment émis par un agriculteur dans le but de protéger des cultures	
Gestion dégâts grand gibier	Pose de clôtures électrique	Tout temps	Prêt gratuit défini dans le précédent SDGC. Pratique d'un financement partagé 50/50 par la FDC et l'agriculteur développée depuis 2018.	Pose et soin par le bénéficiaire sous peine d'avoir un abattement jusqu'à 80% de l'indemnisation hors territoires présentant des dégâts significativement les plus importants du département.	Cette méthode ne se suffit pas à elle seule. Elle doit se combiner aux méthodes ci-dessous.



Total des prélèvements de sangliers dans les Bouches-du-Rhône



RÉGLEMENTATION



L'agrainage du grand gibier

Dispositions générales concernant l'agrainage du grand gibier

Seul l'agrainage de dissuasion pour prévenir les dégâts de sanglier est autorisé et ne doit en aucun cas être utilisé à d'autres fins que la prévention des dégâts. Le nourrissage des sangliers pour les concentrer sur un territoire et l'agrainage à poste fixe sont interdits.

Période d'agrainage du grand gibier

- ❖ L'agrainage est possible uniquement en période de sensibilité des cultures.
- ❖ La FDC-13 engagera un travail avec la CA-13 afin de déterminer la période de sensibilité pour chaque culture, éventuellement déclinée par territoire sinistré, en vue d'une validation en 2023.

Zones d'agrainage du grand gibier

- ❖ L'agrainage de dissuasion est interdit à moins de 200 mètres : des cultures entretenues et exploitées (vignes, céréales, maraichage, vergers, prairies naturelles ou artificielles, etc.) ; des zones boisées gérées pour la production de truffes ou autres champignons sylvestres, pour lesquelles une sylviculture adaptée est mise en place, matérialisée sur le terrain (par des panneaux, des travaux d'entretien, etc.) et dont la réalité peut être vérifiée par un document officiel ; des habitations et des voies goudronnées ouvertes à la circulation publique, de toutes zones destinées à favoriser l'accueil du public (sentier botanique, accrobranche, etc.).
- ❖ L'agrainage de dissuasion est interdit dans les réserves de chasse et de faune sauvage.

Méthode d'agrainage du grand gibier

- ❖ L'agrainage de dissuasion sera autorisé seulement s'il est réalisé en trainée linéaire et sur plusieurs centaines de mètres (distance conseillée d'au moins 100 m).
- ❖ L'épandage peut être réalisé à la volée ou à l'aide de distributeurs automatiques (de fabrication artisanale ou industrielle) tractés sur un véhicule à moteur.
- ❖ L'agrainage à poste fixe, c'est-à-dire les dépôts de nourriture en tas à même le sol, destinés à attirer ou cantonner des sangliers, sont interdits.
- ❖ Seul l'agrainage à l'aide de céréales non transformées est autorisé. Le pain est interdit.
- ❖ L'emploi de tout autre produit d'origine végétale ou animale est strictement interdit
- ❖ Il est important de veiller à la proximité d'un point d'eau (artificiel ou non) au plus près des zones d'agrainage.

B. DÉVELOPPER DES OUTILS CONTRIBUANT À L'AMÉLIORATION DE LA PRÉVENTION DES DÉGÂTS

OBJECTIF	ACTION	STRATÉGIE/ MÉTHODE	INDICATEURS DE SUIVI	ACTEURS	ECHÉANCE/ PÉRIODICITÉ
028 >>> Améliorer la maîtrise du sanglier pour réduire les dégâts.	A36 >>> Garantir le développement et l'accès à tous des modes de chasses individuels, tirs à l'affût, tir à l'approche, tir de rencontre notamment de manière privilégiée dans les zones sensibles.	❖ Accompagner les sociétés de chasse dans la prise en compte de la régulation des sangliers, et la traduction dans les règlements intérieurs.	❖ Nombre de tirs effectués et particulièrement sur les territoires sensibles.	❖ FDC-13 ❖ Territoires, sociétés de chasse ❖ DDTM-13 ❖ Chasseurs ❖ Piégeurs ❖ Partenaires agricoles ❖ CA-13 ❖ Autres entités pertinentes	Annuelle
	A37 >>> Favoriser le piégeage.	❖ En période hors chasse et/ou sur les zones non chassables favoriser et encourager le développement des actions de piégeage par les piégeurs agréés.	❖ Nombre de captures réalisées.		

	<p>A38 >>></p> <p>Etudier la possibilité de délivrer des ordres de chasse particulière pour des tirs hors ouverture de la chasse, ou de nuit, sur des secteurs et des périodes ciblées.</p>	<ul style="list-style-type: none"> ❖ Définir avec la CA-13 et l'État le cadre juridique et opérationnel de ces interventions. ❖ Faire un test ciblé. 	<ul style="list-style-type: none"> ❖ Nombre d'autorisations de chasse particulière délivrées. 	<ul style="list-style-type: none"> ❖ FDC-13 ❖ Territoires, sociétés de chasse 	
<p>029 >>></p> <p>Améliorer les moyens préventifs en responsabilisant l'ensemble des acteurs.</p>	<p>A39 >>></p> <p>Définir les modalités de mise en œuvre des clôtures électriques et accompagner les bénéficiaires.</p>	<ul style="list-style-type: none"> ❖ Conduire la concertation avec la profession agricole pour faire un état des besoins, et définir les modalités de mise en œuvre des clôtures (importance et récurrence des dégâts, obligation de résultat dans le prélèvement des sangliers etc.). ❖ Prévoir, dans le cadre de la politique de prévention des dégâts aux cultures, la mise en place d'un système de prêt gratuit de clôtures électriques sans aucune discrimination territoriale ou culturelle, contre un chèque de caution. ❖ Établir des contrats ou conventions entre la FDC et les bénéficiaires des clôtures indiquant les modalités et responsabilités de chacun. 	<ul style="list-style-type: none"> ❖ Nombre de zones classées sensibles. ❖ Nombre de contrats et conventions établis. 	<ul style="list-style-type: none"> ❖ DDTM-13 ❖ Chasseurs ❖ Piégeurs ❖ Partenaires agricoles ❖ CA -13 ❖ Autres entités pertinentes 	<p>2022/Annuelle</p>



ZOOM**Moyens de retenir le sanglier en colline tout au long de l'année : réflexion en cours...**

Actuellement, dans les Bouches-du-Rhône, seul l'agraineage de dissuasion pour prévenir les dégâts de sanglier est possible, et ne doit en aucun cas être utilisé à d'autres fins. Il est par ailleurs soumis à autorisation préfectorale sur les communes dites en « zones sensibles ». Le nourrissage des sangliers pour les concentrer sur un territoire est interdit comme l'agraineage à poste fixe. Afin de diminuer ou de mettre fin aux dégâts de sanglier aux cultures sur certains territoires, la FDC-13 souhaite pouvoir expérimenter des moyens, toute ou partie de l'année, destinés à retenir les animaux dans les massifs forestiers et les maintenir éloignés des cultures. En parallèle, un point d'eau (artificiel ou non) devra être présent à proximité de ces zones concernées. Les sites retenus pour cette expérimentation devront répondre à un cahier des charges strict et à une obligation de résultats. Ce dispositif sera défini en concertation avec les acteurs concernés courant 2023, soumis pour avis à la CDCFS, et initié après accord du Préfet de Département.

C. INDEMNISATION DES DÉGÂTS

Jusqu'en 1968, les agriculteurs avaient le droit d'affût sur les terrains qu'ils exploitaient, ils pouvaient chasser librement le grand gibier pénétrant dans leurs parcelles et ainsi limiter les dégâts aux cultures. Par la loi de finance du 27 décembre 1968, ce droit a été supprimé. En contrepartie, l'État a le soin de régler les questions d'indemnisation des dégâts de grands gibiers, notamment par la création d'un fonds spécifique. Actuellement ce sont les FDC qui se voient chargées d'indemniser entièrement les dégâts grand gibier.

Quand engager une procédure	Sans délai, immédiatement après constatations des dégâts de la part de l'exploitant agricole.
A qui s'adresser	À la Fédération Départementale des Chasseurs du département. Seul le renvoi effectif de la déclaration déclenche la procédure d'indemnisation des dégâts de grand gibier et permet d'instruire le dossier en mandatant un estimateur départemental chargé de faire l'évaluation quantitative des dommages subis.
Constatation	L'expert constate les dégâts sur les cultures ou la récolte, et fixe un volume de denrées détruit ou un temps de travail nécessaire pour une remise en état. Aucune intervention ne doit avoir lieu sur les terres ayant subi les dégâts avant que l'expert ne soit passé. En cas d'urgence pour l'agriculteur à intervenir, celui-ci se rapprochera de la FDC-13.
Proposition indemnités	En fonction de l'expertise, la FDC-13 propose une indemnité aux exploitants selon un barème départemental d'indemnisation fixé par la commission départementale compétente en matière de chasse et de faune sauvage. Ce barème détermine pour les principales denrées un prix correspondant à la valeur des récoltes. Le barème fixe également les frais de remise en état et le taux horaire du travail de remise en état lorsque celle-ci doit être effectuée manuellement.
Règle d'abattement	Conformément à la loi, l'indemnité fait systématiquement l'objet d'un abattement de 2%. Une réduction supplémentaire peut atteindre 80% (au maximum) lorsqu'il est considéré que l'exploitant a une part de responsabilité dans la survenance du dommage

OBJECTIF	ACTION	STRATEGIE / METHODE	INDICATEURS DE REUSSITE	ACTEURS	ECHEANCES
O30 >>> Établir une fiche et une guide pratique pour comprendre l'indemnisation des dégâts du grand gibier.	A40 >>> Mettre en place une fiche récapitulative pour comprendre le cheminement à suivre dans l'indemnisation des dégâts de grand gibier pour les parcelles agricoles.	<ul style="list-style-type: none"> ❖ Sur le modèle de la chambre d'agriculture du 04, établir une fiche récapitulative et un guide pratique. ❖ Répondre aux questions récurrentes à travers ce guide pratique. ❖ Distribuer cette fiche et la mettre à disposition sur la FDC-13 et le site internet de la Chambre d'Agriculture. ❖ Enquête de satisfaction. 	<ul style="list-style-type: none"> ❖ Nombre consultations/téléchargements. ❖ Résultat enquête satisfaction. 	<ul style="list-style-type: none"> ❖ FDC-13 ❖ Partenaires agricoles ❖ CA-13 ❖ DDTM-13 	2023
O31 >>> Renforcer les interventions et raccourcir les délais.	A41 >>> Élargir le nombre d'estimateurs pouvant être sollicités.	<ul style="list-style-type: none"> ❖ Promouvoir la fonction au sein des différentes institutions partenaires (CA-13, association des maires, etc.). 	<ul style="list-style-type: none"> ❖ Nombre d'estimateurs supplémentaires ❖ Réduction du délai moyen d'un traitement d'un dossier. 		

PARTIE VII : VIGILANCE SÉCURITAIRE, SANITAIRE ET ÉTHIQUE

L'activité cynégétique ne comporte pas uniquement le volet sur les connaissances des espèces, de leurs habitats et la gestion. En effet, une attention toute particulière doit être accordée à des points sécuritaires, sanitaires et éthiques. Ces trois dimensions sont essentielles à la bonne pratique de la chasse, activité se pratiquant au sein d'une nature qui est partagée avec les non-chasseurs. Pour renforcer et améliorer ces différents points, il est indispensable que chacun soit responsable et prudent en faisant preuve de bon sens.

1. SÉCURITÉ DES CHASSEURS ET DES NON-CHASSEURS

Le volet sécurité des chasseurs et des non-chasseurs fait partie des dispositions obligatoires imposées par la loi pour la rédaction du SDGC (Article L.425-2 du Code de l'environnement). La sécurité est la priorité en matière de chasse. D'une part car le chasseur utilise une arme à feu dans et d'autre part la chasse engendre le déplacement des animaux sauvages pouvant traverser des voies de circulation en plus des chiens de chasse pouvant divaguer. Ainsi, le chasseur doit être vigilant envers ses camarades et autres usagers de la nature devant également avoir un comportement averti pour éviter un quelconque danger. Quant à la FDC-13, elle doit tout mettre en œuvre pour faire appliquer au mieux les mesures de sécurité et limiter au maximum le risque d'accident.

LEGISLATION



La législation de la sécurité à la chasse

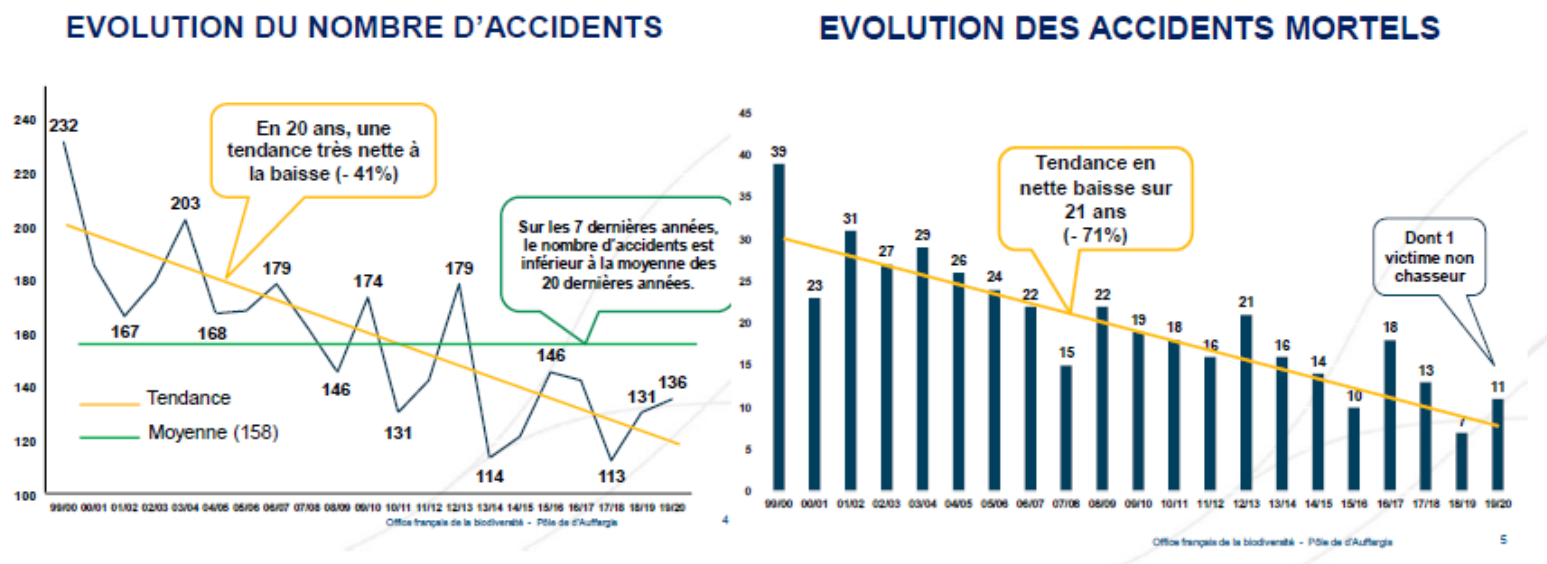
La sécurité à la chasse est régie par :

- ❖ Les articles 1383 et 1384-alinéa 1 du Code civil, liés à la responsabilité civile.
- ❖ Les articles 222-19 et 223-1 du Code pénal, liés à la responsabilité pénale.
- ❖ L'article L452-2 du Code de l'environnement qui stipule que « *des mesures de sécurité relatives à la sécurité des chasseurs et des non-chasseurs doivent être intégrées dans le SDGC* ».
- ❖ L'article R428-17.1 du Code de l'environnement qui prévoit une amende pour les contraventions de 4^{ème} classe en cas de manquement aux prescriptions du SDGC, notamment en termes de sécurité pour les chasseurs et les non-chasseurs.

Le détail de tous ces articles est à retrouver dans la « Partie VIII –1. Annexes législatives-B Articles régissant la sécurité à la chasse-Annexe-2 ».

A. LES RÈGLES DE SÉCURITÉ ET DE SURETÉ

La sécurité à la chasse est organisée autour de trois points majeurs : l'utilisation de l'arme, une connaissance essentielle des règles élémentaires de sécurité et l'organisation de la chasse et notamment de la chasse en battue. Le respect des règles essentielles pour chacun des points relève d'un comportement responsable permettant de limiter le risque d'accident. En effet, chaque année en France, des accidents de chasse sont déplorés. Le réseau « sécurité à la chasse de l'OFB » a constaté que la période 2019/2020 a été plus accidentogène que la précédente avec 141 accidents. Ces accidents se sont principalement produits lors de la chasse au grand gibier (56%) et au gibier à plume (36%) avec seulement 8% occasionnés lors de chasse au petit gibier à poil. Quant aux auto-accidents ils avoisinent les 40%.



Statistiques des accidents nationaux. Source : communiqué du 17 juillet 2020 de l'OFB.

ZOOM

Les principales causes des accidents de chasse

- ❖ Mauvaises manipulations de l'arme : principale cause des auto-accidents, suivie des chutes et du port d'arme chargée à bretelle
- ❖ Non-respect de l'angle de tir 30° : principale cause des accidents occasionnés lors de battues au grand gibier, suivie par le tir dans la traque et le tir sans identifier. Les accidents au grand gibier sont à 99 % dus à des fautes humaines – seul 1 % est lié à un ricochet imprévisible ou inexplicable.
- ❖ Tirs à hauteur d'humain ou en direction d'habitations et de routes ouvertes à la circulation : principales circonstances des accidents de chasse au petit gibier. Malgré l'utilisation de cartouches moins puissantes, ceux-ci sont aussi dangereux que les accidents de chasse au grand gibier.

1) Règle générale

Avant tout, il est important de définir un acte de chasse :

Législation



L420-3 du Code de l'environnement

« Constitue un acte de chasse tout acte volontaire lié à la recherche, la poursuite ou l'attente du gibier ayant pour but ou pour résultat la capture ou la mort de celui-ci. L'acte préparatoire à la chasse antérieur à la recherche effective du gibier, y compris lorsqu'il consiste en un repérage non armé du passage du gibier, et l'acte de recherche du gibier accompli par un auxiliaire de la chasse ne constituent pas un acte de chasse. »

« Ces actions ne peuvent survenir qu'en ayant l'autorisation du Détenteur de droit de chasse où l'action a lieu. Achever un animal mortellement blessé ou aux abois ne constitue pas un acte de chasse, de même que la « curée ».

Règles universelles

Permis de chasser	Le chasseur doit posséder sur lui son permis de chasser avec la validation de l'année en cours ainsi que l'attestation d'assurance valable pour cette même année. Un chasseur à l'arc devra en plus porter son attestation de formation.
Période de chasse	Il est interdit de chasser hors période de chasse. L'arrêté préfectoral annuel d'ouverture et de fermeture de la chasse résume les périodes autorisées pour chaque espèce.
Période de chasse anticipée	Le préfet peut fixer, sous conditions, l'ouverture de la chasse du sanglier de manière anticipée en battue, à l'approche ou à l'affût, à compter du 1 ^{er} juin au plus tôt. Toute personne ayant une autorisation préfectorale individuelle pour chasser le sanglier en période d'ouverture anticipée peut être autorisée par le préfet à chasser le renard sur cette même période. Pour les autres espèces de grand gibier, le préfet peut fixer, sous conditions, l'ouverture de la chasse à l'approche ou à l'affût, suivant des dates spécifiques à chaque espèce, notamment à compter du 1 ^{er} juin au plus tôt pour le chevreuil et le daim.
Armes	Il est obligatoire : <ul style="list-style-type: none"> ❖ En dehors de l'action de chasse, de décharger les armes à feu. ❖ Au cours de l'action de chasse, de décharger les armes en cas de rassemblement de plusieurs chasseurs et non-chasseurs, pour tout franchissement d'obstacles ou de clôtures et lors de tout contrôle. ❖ Hors action de chasse, d'avoir une arme toujours ouverte et déchargée. ❖ Lors des transports en véhicule ou tout déplacement, d'avoir une arme de chasse déchargée et démontée ou mise sous étui et déchargée. ❖ Une arme est considérée comme non dangereuse uniquement lorsqu'elle est déchargée et cassée ou que la culasse est ouverte.

Tir	<p>Il est interdit de tirer</p> <ul style="list-style-type: none"> ❖ Sur les routes, voies et chemins ouverts à la circulation publique et leur emprise (chaussée, accotements, fossés et talus), dans les cimetières, dans les jardins publics et privés des tiers ; ❖ En direction des stades, des lieux de réunions publiques en général, des habitations et de leurs dépendances (y compris caravanes, remises, abris de jardin) ainsi que des bâtiments d'exploitations agricoles et industriels, des bâtiments en construction et dépendants des aéroports, ❖ Sur les voies ferrées et leur emprise, entre et en direction des lignes de transport d'énergie et téléphoniques et de leurs supports. ❖ À moins de 150m des machines agricoles en activité. ❖ Dans les réserves de chasse, sauf dérogation encadrée par l'administration (par exemple battue administrative pour la régulation du sanglier). ❖ Il est interdit d'abandonner une arme sans surveillance ou de poser une arme chargée.
Tir identification	<ul style="list-style-type: none"> ❖ L'animal doit être identifié correctement par vue complète avant la prise de visée (espèce). ❖ Il est interdit de tirer à hauteur d'humain, ni sans s'être assuré que la zone balayée par les canons est déserte et sans risque.
Déplacement en véhicule	<ul style="list-style-type: none"> ❖ La loi n° 91-2 du 3 janvier 1991 qui régit la circulation des véhicules motorisés dans les espaces naturels a été codifiée aux articles L.362-1 à L.362-8 du Code de l'environnement. Elle pose comme principe général l'interdiction de circulation des véhicules motorisés en dehors des voies ouvertes à la circulation. ❖ Selon les termes de l'arrêté du 1er août 1986, l'emploi de tout véhicule à moteur est interdit pour la chasse, le rabat et la destruction des animaux classés nuisibles. ❖ Article L.424-4 du Code de l'environnement « <i>Toutefois, le déplacement en véhicule à moteur d'un poste à un autre est autorisé dès lors que l'action de chasse est terminée et que l'arme de tir est démontée ou placée sous étui.</i> » ❖ Les pistes DFCI sont de façon générale interdites à toute circulation, toute l'année. Seuls les véhicules chargés d'une mission de service public, les propriétaires des parcelles traversées ou desservies et les ayants-droits peuvent les emprunter. Pendant la chasse, les chasseurs ont la qualité d'ayant-droit uniquement lors de l'exercice de la chasse, et sur les seules pistes DFCI qui traversent ou desservent les parcelles pour lesquelles ils sont détenteurs du droit de chasse. L'usage de ces pistes est limité à l'accès aux lieux de chasse, au transport des animaux abattus, à la recherche des chiens courants, à la recherche du grand gibier blessé par un conducteur agréé et à l'entretien des aménagements cynégétiques.
Moyen d'assistance électronique	<ul style="list-style-type: none"> ❖ Article L.424-4 du Code de l'environnement « <i>Tous les moyens d'assistance électronique à l'exercice de la chasse, autres que ceux autorisés par arrêté ministériel, sont prohibés.</i> » ❖ Les nouvelles technologies à la chasse, comme les colliers GPS et les téléphones portables, doivent être utilisées uniquement pour permettre d'améliorer les conditions de chasse (rechercher les chiens, etc.) ou la sécurité, sans vocation à faciliter les prélèvements. Tous les moyens d'assistances électroniques à l'exercice de la chasse, autres que ceux autorisés par arrêté ministériel, sont interdits.

	❖ De façon générale, les colliers en utilisation GPS sont interdits pendant l'action de chasse (Exemple : repérage des chiens qui marquent l'arrêt, pour la chasse à la bécasse).
Autre	❖ Les sociétés de chasse peuvent ensuite adopter des restrictions supplémentaires dans leur règlement intérieur.
Animal blessé	❖ En cas d'atteinte ou de suspicion de blessure et sur un gibier en fuite, le chasseur devra obligatoirement faire appel à un conducteur de chien de sang agréé qui effectuera le contrôle de tir et la recherche afin d'abrèger au plus vite les souffrances de l'animal. Un bracelet de remplacement pourra être donné suite à un appel d'un conducteur de chien de sang (Cf. « 3. Vigilance éthique B. La recherche au sang »)
Environnement	❖ Le chasseur doit ramasser les douilles, les cartouches tombées au sol et tous autres déchets lui appartenant.
Port d'un dispositif fluorescent	❖ Selon l'arrêté du 5 octobre 2020 relatif à la sécurité en matière d'activité cynégétique « Tout participant à une action collective de chasse à tir au grand gibier [...] porte ce gilet (orange fluo) de manière visible et permanente, y compris les personnes non armées ». ❖ Le port d'un gilet fluorescent de couleur orange est obligatoire pour tout participant à une action collective de chasse à tir au grand gibier ❖ Le port d'un effet fluorescent (gilet, casquette, brassard) visible est obligatoire pour tout participant à toute autre action de chasse. Excepté pour la chasse des colombidés, turdidés et gibier d'eau au poste fixe (poste à feu, agachon...) et à l'avant, pour laquelle la réglementation relative au port d'un vêtement fluo ne s'applique pas.
Panneau chasse collective	❖ Effectuer ou faire effectuer le jour même <i>« la pose de panneaux de signalisation temporaire sur ou à proximité immédiate des voies publiques lors des actions collectives de chasse à tir au grand gibier »</i> (réforme de la chasse – Loi 24 juillet 2019) et renard en battue. L'apposition des panneaux est réalisée, avant tout commencement effectif de l'action de chasse considérée le jour même. Le retrait des panneaux intervient le même jour, une fois l'action de chasse terminée.

2) Règles spécifiques à la battue

Une battue est un mode de chasse collective, dans lequel les traqueurs, en présence de chiens ou non, rabattent le gibier chassé vers les tireurs postés qui sont chargés de prélever l'animal. Ces tireurs postés définissent un périmètre constituant l'enceinte chassée également appelée « traque » et dans laquelle les traqueurs se déplacent.

a) Les obligations générales

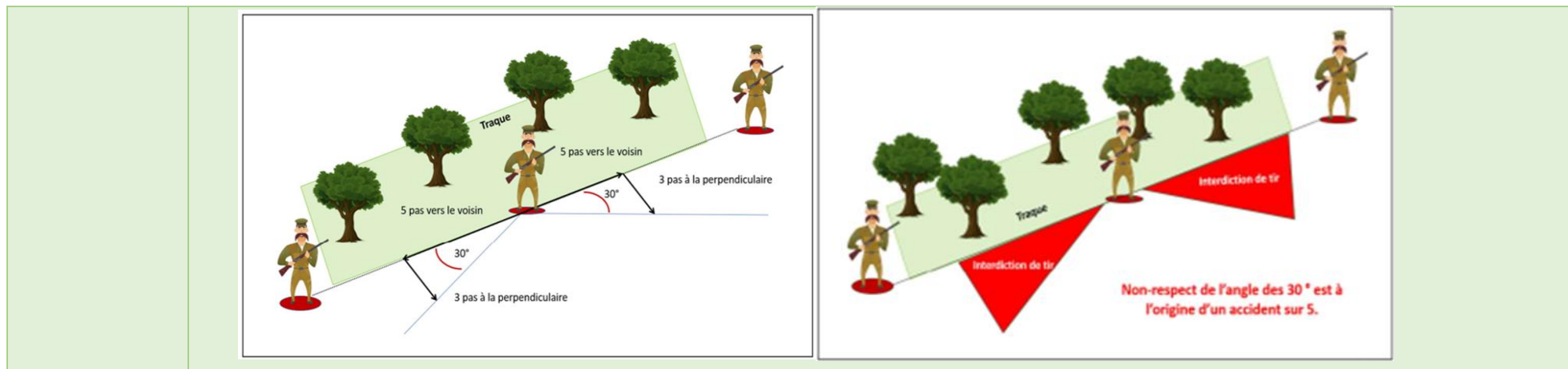
Règle d'obtention du carnet de battue	<ul style="list-style-type: none"> ❖ Il est destiné aux actions de chasse collective de chasse à tir au grand gibier et renard. ❖ L'utilisation du carnet de battue se fait à partir de 5 participants portant tout type d'arme. ❖ Pour l'attribution d'un carnet de battue, la surface minimale est fixée à 100 hectares d'un seul tenant. Exception pour les communes dites « point sensible » dans les Bouches-du-Rhône qui peuvent l'obtenir à partir de 1 hectare. Dans le cadre de la gestion des dégâts et dans le but d'optimiser l'effort de chasse, la FDC-13, après autorisation préfectorale, pourra accorder des dérogations. Pour la délivrance d'un carnet de battue, le demandeur devra fournir :
--	--

	<ul style="list-style-type: none"> - Le titre de propriété ou le bail en cours ; une cartographie du territoire ; une attestation sur l'honneur précisant la surface de son territoire ; le règlement intérieur de la société de chasse ; l'obtention d'un carnet de battue supplémentaire repose sur la responsabilité du détenteur du droit de chasse. ❖ Il concerne tous les gibiers dès lors qu'est organisée une battue.
Obligation responsable battue	<ul style="list-style-type: none"> ❖ Le responsable de battue doit obligatoirement avoir suivi la formation « chef de battue » dans le département des Bouches-du-Rhône qui devra être renouvelée tous les cinq ans. Seules les personnes ayant suivi cette formation spécifique seront habilitées à être titulaires ou suppléantes d'un carnet de battue. ❖ Actuellement, l'attestation de « stage venaison » fait office d'attestation « responsable battue ». Pour la saison 2022/2023, une attestation « responsable chef de battue » sera délivrée par la FDC-13 à l'issue de la formation. ❖ Il tient à jour le carnet de battue qui doit être consultable sur le lieu de chasse au moment de la battue (noms des participants, numéro de permis et d'assurance, résultats de battue, observations, etc.) et le met à disposition des agents chargés de la police de la chasse. ❖ Par la suite, les carnets de battue évolueront et le numéro de permis de chasser sera remplacé par le numéro de validation. Le numéro d'assurance ne sera plus nécessaire.
Obligation du détenteur de droit de chasse	<ul style="list-style-type: none"> ❖ Le détenteur du droit de chasse désigne, à la réception du ou des carnets de battue, le titulaire et le ou les suppléant(s) du ou des carnet(s). Il doit les restituer soigneusement rempli(s), et ce dans son intégralité à la FDC-13 avant le 31 mars de l'année en cours. ❖ Il contracte une assurance « responsable de chasse » pour le territoire communal ou privé.

b) Avant la battue

Pour le chef ou la cheffe de battue	<ul style="list-style-type: none"> ❖ Effectuer ou faire effectuer le jour même « <i>la pose de panneaux de signalisation temporaire sur ou à proximité immédiate des voies publiques lors <u>au grand gibier</u></i> » et renard en battue (Loi n° 2019-773 du 24 juillet 2019) ❖ Veiller à ce que chaque participant ait émargé le carnet de battue. Il doit également vérifier le permis de chasser, sa validité pour la saison en cours et l'attestation d'assurance de chacun des participants. Pour le chasseur à l'arc, il devra vérifier son attestation de formation. ❖ Énoncer oralement et clairement les consignes de sécurité, le rôle de chacun (posté / traqueur), les espèces qui peuvent être prélevées (sanglier, chevreuil, renard etc.) à tous les participants le jour de la battue et avant l'action de chasse ainsi que les espèces protégées susceptibles d'être rencontrées et les munitions préconisées. Il présente le secteur choisi ainsi que les lignes de tir, les particularités du terrain et le lieu de rendez-vous d'après-chasse. ❖ Rappeler les règles de détermination de l'angle de 30°C. ❖ Définir le type d'avertissement sonore signalant le début et la fin de la battue. Il s'assure que le signal soit connu par l'ensemble des participants de la battue. ❖ S'assurer que les postes de tir sont bien numérotés ou matérialisés.
--	---

	<ul style="list-style-type: none"> ❖ Il lui appartiendra d'exclure de la battue toute personne qui ne respecterait pas les consignes de sécurité qu'il aura énoncées avant l'action de chasse ou toute personne qui commettrait une infraction au titre de la police de la chasse. ❖ S'il décide une exclusion, il en informera, dans les plus brefs délais, le détenteur du droit de chasse ou son représentant. ❖ Peut prendre des mesures supplémentaires qu'il aura énoncées au préalable devant tous les participants.
Pour toutes personnes présentes à la battue	<ul style="list-style-type: none"> ❖ D'assister au rapport ; et d'être attentif aux consignes de sécurité et de les respecter. ❖ De porter de manière apparente un vêtement de couleur orange fluorescente. ❖ Tout accompagnant non-chasseur est placé sous la responsabilité du chasseur qui l'invite et respectent les mêmes règles. ❖ Pour les retardataires, ils peuvent participer à la battue seulement si le chef de battue, accompagné de deux témoins, leur énonce à nouveau les consignes de sécurité. Sinon, les retardataires ne pourront pas participer à la battue.
Chef de ligne	<ul style="list-style-type: none"> ❖ Son rôle est primordial, il est responsable du placement des chasseurs qui sont sous responsabilité. Il donne les dernières consignes particulières propre à un poste.
Pour les tireurs	<p>Après avoir été attentif aux consignes de sécurité lors du rapport il doit</p> <ul style="list-style-type: none"> ❖ Être muni d'un moyen de communication adapté pour recevoir les consignes en cours d'action de chasse par le responsable ❖ Se rendre au poste arme déchargée. ❖ Prendre en compte son environnement, repérer les voisins de poste et se signaler. ❖ -Déterminer et matérialiser les angles de sécurité de 30° de son poste (y compris mirador) afin de protéger tout individu, infrastructure, voie publique etc. situé à portée immédiate et directe d'arme à feu. La fenêtre de tir possible matérialisée ne doit alors comporter aucun obstacle à protéger (voisins de postes, personnes, voitures, maisons, voiries...). ❖ Il ne doit pas se poster sur des routes et chemins ouverts à la circulation publique et leur emprise (chaussée, accotements, fossés ou talus). ❖ Chaque posté est responsable de la définition de sa zone de tir en fonction de l'environnement. ❖ Il ne charge son arme qu'une fois arrivé à son poste et après avoir entendu le signal de début de battue.



c) Pendant la battue

Pour le chef ou la cheffe de battue	Rester attentif à tout signalement d'incident lors de la chasse via un moyen de communication adapté.
Pour les traqueurs	<ul style="list-style-type: none"> ❖ Se signaler, de manière régulière, avec un moyen adapté pour informer les postés de sa présence et de sa progression dans la traque. ❖ En cas de « ferme », une seule personne peut y être présente. Il appartient au responsable de la battue ou de la traque d'en prévoir les conditions en fonction de ses connaissances de terrain et des personnes dont il doit répondre. ❖ Le déplacement dans la traque doit se faire avec une arme déchargée, ou neutralisée si elle est munie d'un dispositif le permettant, ou non-armée si munie d'un armeur séparé.
Pour les tireurs	<p>Il est obligatoire -</p> <ul style="list-style-type: none"> ❖ En cours de traque de ne pas quitter son poste pendant l'action de chasse ; sauf si les consignes données par le chef de battue ou de ligne le lui permettent. Le déplacement se fera à pied de poste à poste avec l'arme déchargée, cassée ou culasse ouverte et après avoir prévenu les voisins de poste. ❖ De charger uniquement l'arme pendant l'action de chasse et la décharger à l'annonce de son arrêt. ❖ De ne jamais tirer dans la traque, sauf consignes particulières données par le responsable de battue ou le chef de ligne. ❖ D'effectuer un tir fichant d'un animal autorisé et identifié : trajectoire courte, orientée vers le sol après la cible (en terrain plat ou dans une pente en terrain accidenté). ❖ Respecter l'angle des 30° (voir règle générale « tir »).
Mesures complémentaires	<ul style="list-style-type: none"> ❖ Durant la battue, les participants restent vigilants à toute modification de leur environnement. Ils préviennent le chef de battue de toute arrivée de promeneurs, véhicules, cyclistes, etc.



d) Après la battue

Pour le chef ou la cheffe de battue	<ul style="list-style-type: none"> ❖ Signale la fin de battue par le signal sonore convenu lors des consignes. ❖ Inscrit sur le carnet de battue tous les prélèvements, précise sexe et poids dans la partie « Résultats de battue » ainsi que le nombre de coups tirés pour pouvoir établir des statistiques (nombre de coups tirés par animal prélevé). ❖ En cas d'accident de chasse, contacte systématiquement les pompiers, la gendarmerie, qui contacte ensuite l'OFB. Ne pas omettre la personne responsable du tir dans une prise en charge psychologique. ❖ S'assure que les panneaux de signalisation sont récupérés et que les tireurs ont ramassé leurs douilles
Pour toutes personnes présentes à la chasse	<ul style="list-style-type: none"> ❖ Signaler animaux blessés.
Pour les tireurs	<ul style="list-style-type: none"> ❖ Au signal de fin de battue et avant tout déplacement, tous les participants déchargent leur arme et plus aucun tir n'est autorisé. ❖ Chaque posté, avant de quitter son poste, doit se signaler à ses voisins. ❖ Chacun doit contrôler ses tirs après l'annonce de fin de battue. ❖ -En cas d'atteinte ou de suspicion de blessure sur un animal, le chasseur prévient le chef de battue qui doit faire obligatoirement appel à un conducteur de chien de sang agréé. Ce dernier inscrit sur le carnet de battue le nombre et l'espèce des animaux blessés, le nom du conducteur de chien de sang agréé et le résultat de la recherche. Par ailleurs, si aucun chien de sang n'est disponible, notifie dans le carnet de battue le jour, l'heure de l'appel et l'identité du conducteur de chien de sang contacté.



B. AMÉLIORATION DE LA SÉCURITÉ DANS LE DÉPARTEMENT : OBJECTIFS ET ACTIONS

OBJECTIF	ACTION	STRATÉGIE/ MÉTHODE	INDICATEURS DE SUIVI	ACTEURS	ÉCHÉANCES/ PÉRIODICITÉ
032 >>> Améliorer la sécurité de tous les usagers (chasseurs et non-chasseurs).	A42 >>> Développer une synthèse du SDGC sous forme de dépliant.	<ul style="list-style-type: none"> ❖ Création d'un mémo, rappelant l'essentiel du SDGC en termes de sécurité. ❖ Il sera distribué à tous les chasseurs prenant leur validation. ❖ Enquête de satisfaction. 	<ul style="list-style-type: none"> ❖ Nombre de dépliants distribués. ❖ Résultat enquête de satisfaction. 	<ul style="list-style-type: none"> ❖ FDC-13 ❖ Territoires, sociétés de chasse ❖ Autres acteurs pertinents 	2023/Annuelle
	A43 >>> Dispenser la formation décennale de sécurité.	<ul style="list-style-type: none"> ❖ Cf 2) Les formations « <i>Objectif 4, Action 5</i> » 	<ul style="list-style-type: none"> ❖ Nombre de chasseurs formés à la « sécurité à la chasse ». ❖ Nombre de formations faites en visioconférence. ❖ Enquête de satisfaction suite à cette formation. 		Annuelle
	A44 >>> Sécuriser l'accès des lieux de pratique de sport de nature.	<ul style="list-style-type: none"> ❖ Participer à la Commission Départementale des Espace Sites et Itinéraires (CDESI). 	<ul style="list-style-type: none"> ❖ Nombre solutions opérationnelles et concertées établies. 	<ul style="list-style-type: none"> ❖ FDC-13 ❖ Conseil départemental ❖ Territoires, sociétés de chasse ❖ Mairies ❖ Autres utilisateurs de la nature 	Annuelle

	 Renforcer les contrôles de sécurité.	les de ❖ Renforcement de la police de la chasse fédérale.	❖ Nombre de contrôles effectués. ❖ Nombre de procès-verbaux établis.	❖ Agents mandatés FDC-13 ❖ OFB. ❖ Garde-chasse particulier, ❖ Gendarmerie, garde champêtre, ❖ Lieutenant de louveterie	Annuelle
	 Créer une commission départementale de sécurité conformément à la loi 24 juillet 2019	❖ Définir les règles de fonctionnement de cette commission. ❖ Communiquer sur son existence auprès des chasseurs et son rôle.	❖ Nombre de convocations, réunions réalisées de cette commission départementale de sécurité.	❖ FDC-13 ❖ Territoires, sociétés de chasse ❖ Autres acteurs pertinents	

2. VIGILANCE SANITAIRE

Le chasseur, grâce à sa présence sur le terrain, ses connaissances de la faune et des milieux naturels est une sentinelle de la nature. Ils sont bien souvent les premiers à découvrir des cadavres d'animaux. Si la mort n'est pas à première vue de cause anthropique (collision routière, blessure due à la chasse, etc.), une maladie peut être suspectée. Il importe donc de rester vigilant face à toute mortalité anormale de la faune sauvage car outre les conséquences sur les populations d'animaux sauvages, certaines maladies du gibier sont communes aux animaux domestiques et d'autres encore sont transmissibles à l'humain (zoonoses). La sécurité sanitaire est donc essentielle et les mesures pour faire face à ces risques doivent être adaptées par tous et diffusées.

A. LE CHASSEUR, ACTEUR RESPONSABLE DE L'ÉTAT SANITAIRE DE LA FAUNE SAUVAGE

La veille et le suivi sanitaire réalisés par les chasseurs permettent de détecter les maladies de la faune sauvage, d'expliquer certains phénomènes démographiques (comme des mortalités anormalement élevées) et de donner l'alerte en cas de problème sanitaire majeur. Ce sont des missions d'intérêt général que les chasseurs doivent assurer. Ce sont aussi des obligations règlementaires puisque la loi du 13 octobre 2014 (Loi d'Avenir pour l'Agriculture, l'Alimentation et la Forêt (LAAAF)), oblige les détenteurs du droit de chasse à réaliser, ou faire réaliser, les mesures liées à la prévention, la surveillance et la lutte à l'égard des dangers sanitaires de première et seconde catégorie.

ZOOM

La classification des dangers sanitaires

Les dangers de première catégorie concernent les atteintes graves à la santé publique ou les risques majeurs pour l'environnement. Ils requièrent des mesures obligatoires de prévention, de surveillance ou de lutte (brucellose, tuberculose, rage, grippe aviaire, etc.). Les dangers de seconde catégorie concernent des maladies affectant l'économie d'une ou plusieurs filières pour lesquelles il peut être nécessaire de mettre en place des programmes sanitaires de surveillance (trichinellose, etc.).

Par ailleurs, la consommation de la viande de venaison oblige, par la loi notamment, à avoir une attention toute particulière sur l'état du gibier distribué.

LEGISLATION



Analyse obligatoire du gibier avant sa consommation collective et/ou sa vente

- ❖ L'Article L.201-4 du Code rural et de la pêche maritime stipule que « I. L'autorité administrative prend toutes mesures de prévention, de surveillance ou de lutte relatives aux dangers sanitaires de première catégorie. Elle peut prendre de telles mesures pour les dangers de deuxième catégorie. À ce titre, elle peut, notamment :[...] 4° Imposer aux personnes mentionnées au dernier alinéa de l'article L. 201-2 des mesures particulières de contrôle adaptées à ces dangers et au caractère sauvage des animaux fréquentant les territoires sur lesquels elles organisent l'exercice de la chasse ou sur lesquels elles exercent leur droit de chasser ». Cette loi responsabilise le chasseur comme gardien de l'état sanitaire de la faune sauvage.
- ❖ Dans le cadre du règlement européen « Paquet Hygiène », toute venaison (petit ou grand gibier) devant servir à un repas de chasse ou associatif ou commercialisée doit faire l'objet d'un examen initial par un chasseur référent c'est-à-dire ayant suivi la formation à l'examen initial du gibier permettant de distinguer « le normal du douteux ». Au-delà de l'obligation avant un repas associatif, cette formation est obligatoire pour les chasseurs :
 - Qui commercialisent leur gibier sur le marché local
 - Qui commercialisent leur gibier à des négociants ou ateliers de traitement
 - Qui cèdent le gibier pour un repas de chasse ou un repas associatif (club sportif ou autre)
- ❖ L'Arrêté Ministériel du 18 décembre 2009 relatif aux règles sanitaires « Toute pièce de venaison mise sur le marché doit être accompagnée d'une fiche d'examen initial établie par un chasseur référent formé et agréé. »

B. RAPPEL SUR LES MALADIES, EXAMENS INITIAUX ET AUTRES ANALYSES

1) Les maladies (liste non exhaustive)

La tuberculose bovine	Même si la France a officiellement le statut « indemne de tuberculose » depuis 2001, des cas d'infection sur des populations sauvages sont encore répertoriés (blaireau européen, cerf élaphe, chevreuil et sanglier notamment).	Zoonose
L'Influenza aviaire	Réapparue en France fin 2015 dans des élevages aviaires du Sud-Ouest, cette maladie peut toucher toutes les espèces d'oiseaux domestiques et sauvages, mais la souche actuelle ne se transmet à l'humain qu'exceptionnellement.	Zoonose
La trichine	Parasite touchant surtout le sanglier, mais aussi le renard roux et certains petits carnivores qui peut être transmis à des espèces prédatrices, mais aussi à l'humain lors de la consommation de la viande infectée (si elle est mal cuite) et cause la trichinellose.	Zoonose
Tularémie	Elle touche les mammifères, particulièrement les lièvres et les rongeurs. La tularémie peut être transmise à l'humain et causer des problèmes cutanés, digestifs ou respiratoires.	Zoonose
Échinococcose	Un certain nombre d'animaux herbivores et omnivores agissent comme des hôtes intermédiaires pour Echinococcus.	Zoonose
Lagomorphe - RHDV2 - EBHS	❖ Maladie infectieuse hautement contagieuse qui affecte les lapins domestiques et sauvages dit « de garenne » de l'espèce. ❖ Caractère extrêmement contagieux et grande résistance. L'apparition de la maladie est brutale et très rapidement mortelle. Elle atteint le système nerveux, parfois le système oculaire et des lésions hémorragiques	Non transmise à l'humain
Myxomatose	Elle touche le lapin. La maladie se caractérise par la présence de tumeurs au niveau de la face et des membres des animaux atteints.	Non transmise à l'humain
La peste porcine africaine	Cette maladie touche le sanglier et les élevages de porcs, avec des mortalités importantes. Il n'existe pas de vaccin. Elle est de plus en plus présente.	Non transmise à l'humain
La maladie d'aujeszky	Cette maladie virale très contagieuse touche le porc domestique et le sanglier qui peuvent ensuite la transmettre au chien. Le virus circule toujours dans la faune sauvage et des cas sont régulièrement recensés chez des chiens de chasse	Non transmise à l'humain

2) Les examens initiaux

La formation « Chef de battue/Venaison » permet de sensibiliser à la découverte de lésions suspectes sur le gibier chassé (organes, tissus musculaires), aux zoonoses, aux dispositifs de surveillance sanitaire de la faune sauvage, aux risques de contamination, aux mesures de biosécurité à prendre et à l'hygiène alimentaire. Par ailleurs, est enseigné la façon de remplir la fiche examen initial. Cette dernière est très utile car elle permet un suivi de l'état sanitaire du gibier complémentaire au réseau SAGIR et garantit une traçabilité de la viande dans l'optique d'une vente ou d'une cession. De plus, elle est obligatoire pour toute commercialisation ou repas de chasse accueillant du public. Il est nécessaire de toujours faire preuve de vigilance lorsque l'on entre en contact rapproché avec la faune sauvage (manipulations, dépeçage, découpage de la carcasse, etc.). Pour éviter la propagation des maladies, il est vivement conseillé de :

- ❖ Porter des gants pour toucher et vider les animaux
- ❖ Se laver régulièrement les mains (savon ou gel hydro alcoolique).
- ❖ Nettoyer les chaussures/bottes et le matériel à l'eau savonneuse après la chasse.
- ❖ Utiliser des vêtements et chaussures dédiés à la pratique de la chasse et les laver fréquemment.
- ❖ Nettoyer fréquemment le véhicule servant à parcourir les chemins de terre et à transporter les animaux tués à la chasse.

ZOOM

La trichine

Cette maladie n'est pas détectable à l'œil nu mais uniquement suite à des analyses menées en laboratoire vétérinaire départemental. Cette recherche de trichine est réalisée en priorité à partir d'un morceau du diaphragme. Avant toute commercialisation de viande de sanglier ou repas de chasse associatif, le test trichine doit être effectué en laboratoire. Si la viande est vendue à un atelier de traitement, c'est ce dernier qui prend en charge l'analyse, mais si elle est vendue directement à des détaillants locaux ou consommée en repas de chasse accueillant du public, c'est le chasseur qui doit faire la démarche.

La FDC-13, pour garder une maîtrise des coûts financiers, effectuera une campagne de récolte annuelle à l'échelle départementale au début de chaque saison de chasse. Cela consiste à faire analyser 3 sangliers par Unité de Gestion. Elle a pour objectif de réaliser un état des lieux à un instant T sur le département. Dans un second temps et de façon à pouvoir maintenir le service rendu aux adhérents territoriaux, les échantillons pourront être déposés durant deux campagnes de récoltes par saison. Les dates et les modalités seront communiquées aux détenteurs du droit de chasse en début de saison.



C. LES OBJECTIFS SANITAIRES DE LA FDC 13

ZOOM

Le réseau SAGIR

Le réseau SAGIR est un outil destiné à se renseigner sur les maladies ou autres causes de mortalité de la faune sauvage. Sur le terrain, ce réseau repose sur la participation des techniciens de l'OFB et des FDC, mais aussi, et surtout sur les chasseurs. Par l'intermédiaire de ces derniers, la FDC-13 recueille les animaux retrouvés morts ou moribondes qui sont ensuite analysés au Laboratoire Vétérinaire Départemental des Bouches-du-Rhône (LVD-13), afin de pratiquer une autopsie qui renseignera sur les causes de la mort de l'animal. Les coûts du réseau SAGIR incombent principalement aux Fédérations départementales des chasseurs et à l'OFB. Grâce à son organisation, ce réseau permet de :

- ❖ Détecter précocement des nouvelles maladies de la faune sauvage et les agents pathogènes transmissibles à l'humain et/ou partagés par la faune sauvage et les animaux domestiques.
- ❖ Surveiller les effets aigus non intentionnels de l'utilisation agricole des produits phytopharmaceutiques sur les oiseaux et mammifères sauvages.
- ❖ Caractériser, dans le temps et l'espace, les maladies des oiseaux et des mammifères sauvages, à enjeu pour la santé des populations.

L'ensemble des résultats est intégré dans une base de données nationale.

OBJECTIF	ACTION	STRATÉGIE/ MÉTHODE	INDICATEURS DE SUIVI	ACTEURS	PÉRIODICITÉ
O33 >>>> Renforcer la surveillance sanitaire de la faune sauvage.	A47 >>>> Participer activement au réseau SAGIR.	<ul style="list-style-type: none"> ❖ Encourager, via les formations et canaux de communication de la FDC-13, les chasseurs à faire remonter toute mort suspecte d'animaux sauvages. ❖ Garantir la permanence de la mission. 	<ul style="list-style-type: none"> ❖ Nombre de morts suspectes de gibier. ❖ Nombre d'analyses effectuées. 	<ul style="list-style-type: none"> ❖ FDC-13 ❖ Territoires, sociétés de chasse ❖ Chasseurs ❖ Piégeurs 	Annuelle
	A48 >>>> Former, informer et communiquer sur les pathologies courantes des espèces chassables.	<ul style="list-style-type: none"> ❖ Maintenir la formation venaison au sein de la formation « chef de battue/ venaison ». ❖ Diffuser à travers le site internet de la FDC-13 des fiches explicatives sur les protocoles sanitaires à suivre et la détection d'éventuelles anomalies sanitaires. ❖ Diffuser les alertes sanitaires. 	<ul style="list-style-type: none"> ❖ Nombre de candidats formés. ❖ Nombre de fiches sanitaires diffusées. ❖ Nombre d'alertes. 	<ul style="list-style-type: none"> ❖ Lieutenants de l'ouveterie ❖ OFB ❖ DDTM-13 ❖ Collectivités territoriales 	

3. VIGILANCE ÉTHIQUE

La chasse est un moment de partage, de convivialité et de connexion avec la nature. Le chasseur conscient que la faune, ses habitats et l'environnement sont des éléments indissociables contribuant à notre qualité de vie, doit s'efforcer d'appliquer certains principes et d'adopter le bon comportement. C'est en appliquant les valeurs et les principes éthiques de la chasse que les chasseurs contribueront à ce que leur activité soit reconnue par la société comme légitime, utile, et respectueuse de l'environnement.

A. ÉTHIQUE DE LA CHASSE ET À LA CHASSE

<p>Le respect des animaux</p>	<p>Chaque animal tiré, quel qu'il soit, doit faire l'objet d'attention de la part du chasseur. Le respect de l'animal passe dans un premier temps par une connaissance approfondie de son mode de vie et de sa biologie. L'éthique de la chasse au grand gibier exige impérativement que, par respect pour l'animal, ce dernier, lorsqu'il est blessé, fasse l'objet d'une recherche systématique. Faire appel à un conducteur de chien de sang agréé doit devenir un réflexe pour tous les chasseurs.</p> <p>Le respect des animaux passe également par une bonne analyse des distances du gibier avant le tir et des munitions adaptées.</p> <p>Selon la FNC « <i>sachez garder pour vous les photos de vos tableaux de chasse qui une fois publiées sur les réseaux sociaux ne manqueront pas d'intégrer la banque d'image de nos opposants</i> » Chaque chasseur doit prendre conscience qu'il est responsable à son échelle de l'image qu'il véhicule de la chasse.</p>
<p>Le respect humain</p>	<p>Chaque usager de la nature doit exercer son activité dans le respect des autres. Les chasseurs, conscients du privilège de pouvoir pratiquer la chasse sur des terrains qui ne leur appartiennent pas toujours doivent pouvoir profiter des mêmes espaces sans porter préjudice aux individus se trouvant dans leur périmètre d'action. Ainsi, afin que toutes les activités puissent être compatibles entre elles, réalisées en toute confiance et en toute sécurité, il est nécessaire d'instaurer un dialogue permanent entre les différents acteurs de la nature. Les chasseurs doivent également se respecter entre eux, accepter les autres modes de chasse et ne pas discriminer une pratique plutôt qu'une autre. Cette activité doit les rassembler et créer un esprit de cohésion de manière à véhiculer une bonne image de la chasse.</p> <p>Par ailleurs, il est impératif de ne pas dépasser la limite de 0,5g/l de sang la limitation de l'alcool (0,25g) avant toute action de chasse et conduite de voiture après et avant la chasse. La consommation de la drogue est évidemment prohibée. Si un individu est suspecté d'être sous l'emprise de l'alcool ou de la drogue, la chasse lui sera refusée et des contrôles par la gendarmerie seront effectués.</p>
<p>Le respect de l'environnement</p>	<p>Les chasseurs doivent tout mettre en œuvre pour chasser dans le respect de l'environnement et adopter les bons gestes comme ramasser ses déchets, ses douilles suite à un tir, ne pas utiliser de plomb dans les zones humides.</p>

OBJECTIF	ACTION	STRATÉGIE/ MÉTHODE	INDICATEURS DE SUIVI	ACTEURS	ECHEANCES/ PÉRIODICITÉ
034 >>> Établir une charte éthique.	A49 >>> Élaborer une charte éthique qui sera signée et transmise aux chasseurs.	<ul style="list-style-type: none"> ❖ Constituer une commission éthique pour l'élaboration de cette charte. ❖ Prendre en compte les avis des territoires et des utilisateurs de la nature. ❖ La faire signer par les adhérents territoriaux et la distribuer aux chasseurs. ❖ Enquête de satisfaction. 	<ul style="list-style-type: none"> ❖ Nombre de chartes signées. ❖ Résultat enquête de satisfaction. 	<ul style="list-style-type: none"> ❖ FDC-13 ❖ Territoires, sociétés de chasse ❖ Chasseurs ❖ Utilisateurs de la nature et associations 	2024/Annuelle

B. LA RECHERCHE AU SANG


L'éthique de la chasse du grand gibier exige que, par respect de l'animal, les animaux blessés fassent l'objet d'une recherche. À ce titre, la recherche au sang par un conducteur agréé s'inscrit dans cette démarche éthique et ne constitue pas un acte de chasse, tout comme le contrôle du résultat d'un tir. La recherche au sang, encore trop peu pratiquée dans les Bouches-du-Rhône, participe largement à renforcer l'image d'une chasse respectueuse, responsable et durable.

Les différentes étapes après un tir

Étape 1 : juste après le tir...	<ul style="list-style-type: none"> ❖ Rester attentif aux réactions de l'animal au moment de l'impact du projectile ainsi que tous les autres indices pouvant donner des informations sur sa direction de fuite (bruit, mouvement de la végétation, traces de sang, débris osseux, etc.). ❖ -Noter l'heure du tir.
Étapes 2 : À la fin de l'acte de chasse	<p>En cas d'atteinte ou de suspicion de blessure et de non-récupération immédiate du gibier :</p> <ul style="list-style-type: none"> ❖ Matérialiser avec du papier biodégradable l'endroit où se trouvait le tireur ainsi que l'anschluss (endroit où se trouvait le gibier au moment de l'impact). ❖ Protéger la piste de sang avec tous ses indices (morceaux de chair ou d'os, poils) contre toute pollution par les chiens ou les chasseurs. ❖ Ne pas suivre la voie de l'animal blessé au-delà d'une centaine de mètres en évitant de piétiner les indices et ne pas remettre de chiens en poursuite sur la voie de l'animal blessé. ❖ Dans le cadre d'une battue, prévenir le responsable de la battue et les piqueurs qui prendront les mesures nécessaires (arrêt des chiens etc.).

Étape 3 : la recherche...	<ul style="list-style-type: none">❖ Le chasseur doit obligatoirement contacter un conducteur de chien de sang agréé qui effectuera GRATUITEMENT la recherche afin d'abrèger au plus vite les souffrances de l'animal.❖ En accord avec le détenteur de droit de chasse, le conducteur mènera la recherche et désignera les personnes qui l'accompagneront. L'ensemble de ces personnes se trouve alors sous son autorité et sa responsabilité.
Étape 4 : Si l'animal est retrouvé mort ou achevé suite à la recherche ...	<ul style="list-style-type: none">❖ Le bracelet devra être apposé sur le gibier retrouvé mort ou achevé lors de la recherche si celui-ci est soumis à un plan de chasse (dispositif de marquage correspondant au plan de chasse du lieu du tir de l'animal chassé).

**Ces mesures sont valables pour tous les chasseurs et lieutenants de louveterie*



OBJECTIF	ACTION	STRATÉGIE/ MÉTHODE	INDICATEURS DE SUIVI	ACTEURS	ÉCHÉANCES/ PÉRIODICITÉ
035 >>> Inciter les chasseurs à faire appel à un conducteur de chien de sang agréé.	A50 >>> Accorder un bracelet pour chaque animal soumis à plan de chasse blessé retrouvé (mort ou achevé). par un conducteur de chien de sang agréé.	<ul style="list-style-type: none"> ❖ Après réception d'un acte rédigé par le conducteur de chien de sang notifiant la conduite menée et le résultat de la recherche (avec ou sans l'animal retrouvé), accorder un bracelet au détenteur du droit de chasse territoire concerné si l'animal est soumis à plan de chasse. ❖ Le nombre de bracelet supplémentaire sera limité à un par territoire et saison de chasse. Selon disponibilités. 	<ul style="list-style-type: none"> ❖ Nombre de bracelets accordés suite à la trouvaille d'un animal blessé. 	<ul style="list-style-type: none"> ❖ FDC-13 ❖ Territoires, sociétés de chasse ❖ Détenteur de droit de chasse ❖ Chasseurs ❖ UNUCR 	2024/Annuelle
	A51 >>> Encourager, les chasseurs à appeler les conducteurs de chiens de sang.	<ul style="list-style-type: none"> ❖ Renforcer le contenu de la formation du permis de chasser en présentant les actions portées par l'UNUCR, son rôle et l'importance de faire appel à un conducteur de chiens de sang agréé . ❖ Faciliter le contact avec les conducteurs de chien de sang agréés par une large diffusion de leurs coordonnées (le site internet de la fédération, dans les carnets de battues la revue fédérale, lors des formations) 	Augmentation des recherches faites par l'UNUCR.	Annuelle	

Contact des conducteurs, conductrices au sang agréés

BERNIER	Jean	Cuges-les-Pins	06.20.35.39.71
EBERLE	<u>PIERRE (délégué départemental)</u>	Marseille	06.72.20.35.54
FILLGRAFF	Annick	Cuges-les-Pins	06.05.13.48.95
FRANSQUIN	Marc	Grans	07.81.17.52.41

PARTIE VIII : ANNEXES

1. ANNEXES LEGISLATIVES

A. ARTICLES CONCERNANT LE FONCTIONNEMENT DE LA CHASSE

ANNEXE 1

Article L.420-1

« La gestion durable du patrimoine faunique et de ses habitats est d'intérêt général. La pratique de la chasse, activité à caractère environnemental, culturel, social et économique, participe à cette gestion et contribue à l'équilibre entre le gibier, les milieux et les activités humaines en assurant un véritable équilibre agro-sylvo-cynégétique. Le principe de prélèvement raisonnable sur les ressources naturelles renouvelables s'impose aux activités d'usage et d'exploitation de ces ressources. Par leurs actions de gestion et de régulation des espèces dont la chasse est autorisée ainsi que par leurs réalisations en faveur des biotopes, les chasseurs contribuent à la gestion équilibrée des écosystèmes. Ils participent de ce fait au développement des activités économiques et écologiques dans les milieux naturels, notamment dans les territoires à caractère rural. »

Article L.421-8

« I. Il ne peut exister qu'une fédération de chasseurs par département.

II. Dans l'intérêt général et afin de contribuer à la coordination et à la cohérence des activités cynégétiques dans le département, chaque fédération départementale des chasseurs regroupe :

1° Les titulaires du permis de chasser ayant validé celui-ci dans le département ;

2° Les personnes physiques et les personnes morales titulaires de droits de chasse sur des terrains situés dans le département et bénéficiaires d'un plan de chasse ou d'un plan de gestion pour tout ou partie de ces terrains.

III. Peut en outre adhérer à la fédération :

1° Toute autre personne détenant un permis de chasser ou titulaire de droits de chasse sur des terrains situés dans le département ;

2° Sauf opposition de son conseil d'administration, toute personne désirant bénéficier des services de la fédération.

Une même personne peut adhérer à la fédération départementale en qualité de titulaire d'un permis de chasser et de titulaire de droits de chasse.

IV. L'adhésion est constatée par le paiement à la fédération d'une cotisation annuelle dont les montants, qui peuvent être distincts selon qu'il s'agit de l'adhésion d'un chasseur ou du titulaire de droits de chasse, sont fixés par l'assemblée générale, sur proposition du conseil d'administration. Cette cotisation comprend la part forfaitaire destinée au budget de la Fédération nationale des chasseurs mentionnée à la seconde phrase du huitième alinéa de l'article L article 421-14.

Les adhérents sont également redevables des participations éventuelles décidées par la fédération pour assurer l'indemnisation des dégâts de grand gibier, en application de l'article L. 426-5. »

Article L.424-4

- Dans le temps où la chasse est ouverte, le permis donne à celui qui l'a obtenu le droit de chasser de jour, soit à tir, soit à courre, à cor et à cri, soit au vol, suivant les distinctions établies par des arrêtés du ministre chargé de la chasse. Le jour s'entend du temps qui commence une heure avant le lever du soleil au chef-lieu du département et finit une heure après son coucher.
- Il donne également le droit de chasser le gibier d'eau à la passée, à partir de deux heures avant le lever du soleil au chef-lieu du département et jusqu'à deux heures après son coucher, dans les lieux mentionnés à [l'article L. 424-6](#).
- Pour permettre, dans des conditions strictement contrôlées et de manière sélective, la chasse de certains oiseaux de passage en petites quantités, le ministre chargé de la chasse autorise, dans les conditions qu'il détermine, l'utilisation des modes et moyens de chasse consacrés par les usages traditionnels, dérogatoires à ceux autorisés par le premier alinéa.
- Tous les moyens d'assistance électronique à l'exercice de la chasse, autres que ceux autorisés par arrêté ministériel, sont prohibés.
- Les gluaux sont posés une heure avant le lever du soleil et enlevés avant onze heures.
- Tous les autres moyens de chasse, y compris l'avion et l'automobile, même comme moyens de rabat, sont prohibés.
- Toutefois, le déplacement en véhicule à moteur d'un poste de tir à un autre est autorisé dès lors que l'action de chasse est terminée et que l'arme de tir est démontée ou placée sous étui.
- Par dérogation aux dispositions de l'alinéa précédent, pour la chasse au chien courant, le déplacement en véhicule à moteur d'un poste de tir à un autre peut être autorisé dans les conditions fixées par le schéma départemental de gestion cynégétique dès lors que l'arme de tir est démontée ou placée sous étui.
- Les personnes souffrant d'un handicap moteur peuvent faire usage d'un véhicule à moteur pour se rendre à leur poste. Elles ne peuvent tirer à partir de leur véhicule qu'après avoir mis leur moteur à l'arrêt.

Article L.425-1

« Un schéma départemental de gestion cynégétique est mis en place dans chaque département. Ce schéma est établi pour une période de six ans renouvelable. Il peut être prolongé, pour une durée n'excédant pas six mois, par arrêté du représentant de l'Etat dans le département lorsque les travaux d'élaboration du nouveau schéma n'ont pu être menés à leur terme avant l'expiration du schéma en cours. Il est élaboré par la fédération départementale ou interdépartementale des chasseurs, en concertation notamment avec la chambre d'agriculture, les représentants de la propriété privée rurale et les

représentants des intérêts forestiers, en particulier lorsque le programme régional de la forêt et du bois prévu à l'article L. 122-1 du code forestier fait état de dysfonctionnements au regard de l'équilibre sylvo-cynégétique. Le schéma est compatible avec le plan régional de l'agriculture durable mentionné à l'article L. 111-2-1 du code rural et de la pêche maritime et avec les programmes régionaux de la forêt et du bois mentionnés à l'article L. 122-1 du code forestier. Il est approuvé, après avis de la commission départementale compétente en matière de chasse ou de faune sauvage, par le préfet, qui vérifie notamment qu'il est compatible avec les principes énoncés à l'article L. 420-1 et les dispositions de l'article L. 425-4 du présent code. »

Article L.425-2

« Si le mode de rédaction est libre, un certain contenu est imposé par cet article. Parmi les dispositions du Schéma Départemental de Gestion Cynégétique figurent obligatoirement :

1° - Les plans de chasse et les plans de gestion ;

2° - Les mesures relatives à la sécurité des chasseurs et des non-chasseurs ;

3° - Les actions en vue d'améliorer la pratique de la chasse telles que la conception et la réalisation des plans de gestion approuvés, la fixation des prélèvements maximum autorisés, la régulation des animaux prédateurs et déprédateurs, les lâchers de gibier, la recherche au sang du grand gibier et les prescriptions relatives à l'agraine et à l'affouragement prévues à l'article L. 425-5 ainsi qu'à la chasse à tir du gibier d'eau à l'agraine ;

4° - Les actions menées en vue de préserver, de protéger par des mesures adaptées ou de restaurer les habitats naturels de la faune sauvage ;

5° - Les dispositions permettant d'atteindre l'équilibre agro-sylvo-cynégétique ;

6° - Les dispositions permettant de surveiller les dangers sanitaires dans les espèces de gibier et de participer à la prévention de la diffusion de dangers sanitaires entre les espèces de gibier, les animaux domestiques et l'homme. »

Article L.425-3

« Le schéma départemental de gestion cynégétique est opposable aux chasseurs et aux sociétés, groupements et associations de chasse du département. »

Article L.425-3-1

« Les infractions aux dispositions du Schéma Départemental de Gestion Cynégétique sont punies des amendes prévues par les contraventions de la première à la quatrième classe selon des modalités fixées par un décret en conseil d'état. »

Article L.425-4

« L'équilibre agro-sylvo-cynégétique consiste à rendre compatibles, d'une part, la présence durable d'une faune sauvage riche et variée et, d'autre part, la pérennité et la rentabilité économique des activités agricoles et sylvicoles.

Il est assuré, conformément aux principes définis à [l'article L. 420-1](#), par la gestion concertée et raisonnée des espèces de faune sauvage et de leurs habitats agricoles et forestiers.

L'équilibre agro-sylvo-cynégétique est recherché par la combinaison des moyens suivants : la chasse, la régulation, la prévention des dégâts de gibier par la mise en place de dispositifs de protection et de dispositifs de dissuasion ainsi que, le cas échéant, par des procédés de destruction autorisés. La recherche de pratiques et de systèmes de gestion prenant en compte à la fois les objectifs de production des gestionnaires des habitats agricoles et forestiers et la présence de la faune sauvage y contribue. L'indemnisation mentionnée à [l'article L. 426-1](#) peut contribuer à cet équilibre.

L'équilibre sylvo-cynégétique tend à permettre la régénération des peuplements forestiers dans des conditions économiques satisfaisantes pour le propriétaire, dans le territoire forestier concerné. Il prend en compte les principes définis aux articles [L112-1](#), [L121-1](#) à [L121-5](#) du nouveau code forestier ainsi que les dispositions des programmes régionaux de la forêt et du bois mentionnés à l'article [L. 122-1](#) du même code. »

Article L.425-5

« L'agrainage et l'affouragement sont autorisés dans des conditions définies par le schéma départemental de gestion cynégétique.

Le nourrissage en vue de concentrer des sangliers sur un territoire est interdit. Le schéma départemental de gestion cynégétique peut autoriser des opérations d'agrainage dissuasives en fonction des particularités locales. »

Article R.428-17-1

« Est puni de l'amende prévue pour les contraventions de la 4e classe le fait de contrevenir aux prescriptions du schéma départemental de gestion cynégétique relatives

1° A l'agrainage et à l'affouragement ;

2° A la chasse à tir du gibier d'eau à l'agrainée ;

3° Aux lâchers de gibiers ;

4° A la sécurité des chasseurs et des non-chasseurs. »

Article R425-3

Dans les départements ou parties de département où une espèce de gibier est soumise à un plan de chasse, la chasse de cette espèce ne peut être pratiquée que par les bénéficiaires de plans de chasse individuels attribués conformément aux dispositions des articles R. 425-4 à R. 425-17 ou leurs ayants droit.

B. ARTICLES RÉGISSANT LA SÉCURITÉ À LA CHASSE

ANNEXE 3

Article 1383 du code civil

Chacun est responsable du dommage qu'il a causé non seulement par son fait, mais encore par sa négligence ou par son imprudence.

Article 1384-alinéa 1 du Code civil

On est responsable non-seulement du dommage que l'on cause par son propre fait, mais encore de celui qui est causé par le fait des personnes dont on doit répondre, ou des choses que l'on a sous sa garde.

Article 222-19 du Code Pénal

Le fait de causer à autrui, dans les conditions et selon les distinctions prévues à l'article 121-3, par maladresse, imprudence, inattention, négligence ou manquement à une obligation de prudence ou de sécurité imposée par la loi ou le règlement, une incapacité totale de travail pendant plus de trois mois est puni de deux ans d'emprisonnement et de 30 000 euros d'amende.

En cas de violation manifestement délibérée d'une obligation particulière de prudence ou de sécurité imposée par la loi ou le règlement, les peines encourues sont portées à trois ans d'emprisonnement et à 45 000 euros d'amende.

Article 223-1 du Code pénal

Le fait d'exposer directement autrui à un risque immédiat de mort ou de blessures de nature à entraîner une mutilation ou une infirmité permanente par la violation manifestement délibérée d'une obligation particulière de prudence ou de sécurité imposée par la loi ou le règlement est puni d'un an d'emprisonnement et de 15 000 euros d'amende.

C. RÉGLEMENTATION PROPRE AU PARC NATIONAL DES CALANQUES

ANNEXE 3

ZOOM

L'activité cynégétique au sein du Parc National des Calanques

Quatre sociétés de chasse se répartissent les zones de chasse du Parc national et quelques bénéficiaires individuels du droit de chasse sur propriétés privées sont également actifs sur le territoire des Calanques. Au total, on compte environ 500 chasseurs dans les Calanques. Un arrêté du Parc National établit et tient à jour la liste des personnes autorisées à chasser au cœur du parc national. Cette activité cynégétique est encadrée, par le droit commun (réglementation propre à la chasse et arrêté préfectoral concernant les dates d'ouvertures et fermeture de la chasse) et la réglementation spéciale au cœur du parc. Ainsi, le décret n°2012-507 modifié et la charte réglementent la pratique de la chasse dans les espaces autorisés et délimitent les zones de non-chasse. Cette réglementation permet la pratique d'une chasse durable, en adéquation avec les potentialités des milieux et en harmonie avec les autres usages sur le massif.

Les sociétés de chasse concernées doivent intégrer la réglementation dans le règlement intérieur de leur société. L'ensemble des chasseurs est placé en responsabilité d'acteurs de la politique de gestion définie par le Parc National et les propriétaires fonciers : tant sur les actions de connaissance, que sur les propositions de mesures de gestion des espèces et des habitats naturels.

Les conditions d'exercice de la chasse en cœur de Parc National des Calanques font également l'objet d'une réglementation annuelle prise par le Conseil d'Administration du Parc National qui établit :

- ❖ L'interdiction de chasse le vendredi toute la journée et les samedi et dimanche à partir de 13h.
- ❖ La liste des espèces chassables et les objectifs de gestion.
- ❖ Les limitations de prélèvement (quantités maximums par chasseur/jour et par chasseur/saison).
- ❖ La période d'ouverture de la chasse pour les espèces sédentaires.
- ❖ La réglementation chasse annuelle du conseil d'administration du Parc National est disponible sur : calanques-parcnational.fr

REGLEMENTATION



La pratique de la chasse dans les calanques

Réglementation

- ❖ -Je respecte les zones de non-chasse, les horaires, jours de chasse, la liste des espèces dont la chasse est autorisée par le Parc National et les seuils de prélèvement maximum autorisé pour : la perdrix rouge, le lièvre d'Europe et le lapin de garenne.
- ❖ -J'ai toujours avec moi mon carnet de chasse nominatif et je le renseigne le cas échéant.
- ❖ Pour tout besoin d'aménagement : je demande l'autorisation au Parc national.

Sécurité

- ❖ -Je ne gare pas mon véhicule de façon à gêner l'accès des secours aux pistes DFCI.
- ❖ -Je porte un vêtement de signalisation lors de toute action de chasse collective.
- ❖ -Je m'assure d'un tir fichant : trajectoire courte, orientée vers le sol et avec un angle réduit.
- ❖ -Lors des battues, j'assure l'information du public via la pose de panneaux « chasse en cours » aux principaux accès ouverts au public et je ne tire pas en direction et à l'intérieur de l'enceinte traquée.
- ❖ -En dehors de l'action de chasse, les armes ne doivent être ni approvisionnées, ni chargées.

Bonnes pratiques

- ❖ -Je reste sur les sentiers et limite au maximum mes déplacements en voiture.
- ❖ -Je ramasse mes douilles.
- ❖ -J'anticipe les dates de fermeture pour le lapin de garenne et la perdrix rouge afin de favoriser leur reproduction.

Modalités d'Application de la Réglementation du cœur du Parc National des Calanques (MARCoeurs)source : <http://www.calanques-parcnational.fr/fr/download/file/fid/1272>

Décret N° 2012-507 du 18 Avril 2012 créant le Parc National des Calanques	Modalité d'Application de la Réglementation en Cœur
<p>Article 3 Introduction d'animaux non domestiques et de végétaux</p> <p>I. — Il est interdit :</p> <p>1° D'introduire, à l'intérieur du cœur du parc national, des animaux non domestiques ou des végétaux, quel que soit leur stade de développement [...]</p> <p>VIII. — Il peut en outre être dérogé aux interdictions édictées par les 1°, 2°, 3°, 4° et 5° du I avec l'autorisation du directeur de l'établissement public du parc.</p>	<p>MARCœur 1 relatif à l'introduction d'animaux non domestiques, et de végétaux</p> <p><u>INTRODUCTION D'ANIMAUX NON DOMESTIQUES</u></p> <p>I.- L'introduction d'animaux de compagnie autres que les chiens et chats est interdite sauf autorisation du directeur de l'établissement public du parc. Voir aussi MARCœur (19) relatif à l'activité de chasse et à l'introduction d'espèces végétales dans le cadre d'agrifaunes.</p> <p><u>INTRODUCTION DE VEGETAUX</u></p> <p>II. – Le directeur de l'établissement public du parc peut délivrer des autorisations dérogatoires individuelles relatives à l'introduction de végétaux pour : 1° des espèces et variétés locales ou déjà présentes sur le site d'introduction ; 2° la reconstitution de milieux naturels dégradés, la restauration de terrains ou les travaux de végétalisation connexes à des travaux, constructions ou installations ; 3° des plantations forestières sur des terrains boisés dans le cas où la régénération naturelle est insuffisante</p>
<p>Article 6 : Régulation ou destruction d'espèces</p> <p><u>PRODUITS ET MOYENS DESTINES A LA REGULATION OU DESTRUCTION D'ESPECES</u></p> <p>L'utilisation des produits et moyens destinés à détruire ou à réguler des espèces animales ou végétales, même dans un but agricole, pastoral ou forestier, est réglementée et le cas échéant soumise à autorisation par le directeur de l'établissement public.</p> <p><u>REGULATION OU ELIMINATION D'ESPECES SURABONDANTES OU ENVAHISSANTES</u></p> <p>Les mesures destinées à limiter ou à réguler les populations d'espèces animales ou végétales surabondantes ou à éliminer des individus d'espèces animales ou végétales envahissantes sont prises par le directeur de</p>	<p>MARCœur 10 relatif à la régulation ou destruction d'espèces</p> <p>I. – Le directeur de l'établissement public réglemente et soumet le cas échéant à autorisation l'utilisation des produits et moyens destinés à détruire ou à réguler des espèces animales ou végétales qui menacent le fonctionnement du milieu naturel, d'un habitat naturel, une espèce, dans les conditions suivantes :</p> <p>1° absence d'impact notable des produits et moyens utilisés sur les milieux, habitats, espèces et ressources naturels</p> <p>2° mise en œuvre de mesures de gestion adéquates pour éviter le retour des espèces concernées</p> <p>3° réduction de l'impact des pollutions issues des produits d'entretien ou d'exploitation des navires, aménagements ou installations</p>

<p>l'établissement public, selon les modalités recommandées par le conseil scientifique.</p>	<p>4° Interdiction des traitements chimiques type herbicide ou pesticide sur les agrifaunes ;</p> <p>VI. – Le directeur de l'établissement public prend des mesures destinées à limiter ou à réguler les populations d'espèces animales ou végétales surabondantes ou à éliminer des individus d'espèces animales ou végétales envahissantes, à titre exceptionnel, en cas d'échec des mesures alternatives, non létales pour les espèces animales, ou non destructives pour les espèces végétales, liées notamment au piégeage et à la régulation des naissances. La régulation par piégeage peut être organisée dans les conditions cumulatives suivantes : a) pour des espèces surabondantes entraînant des déséquilibres écologiques avérés ; b) pour des espèces pour lesquelles le piégeage est autorisé. La recherche de solutions alternatives à la mise à mort des animaux piégés par des pièges non létaux doit être privilégiée (déplacement des espèces piégées vers des sites dont la dynamique de l'espèce nécessite un renforcement), à défaut, les méthodes limitant la souffrance animale doivent être choisies, pour assurer une mort brutale. Les opérations de destruction d'animaux et de piégeage de prédateurs dans les espaces correspondant au biotope de la « Muraille de Chine » classé par arrêté en date du 30 mars 1993 sont interdites.</p>
<p>Activité de chasse</p> <p>Article 9</p> <p>I. — La réglementation particulière de la chasse dans le parc national des Calanques autorise la chasse dans le cœur du parc dans les conditions définis par le présent article</p> <p>Article 20</p> <p>1° DISPOSITION GEOGRAPHIQUE PARTICULIERE : Dans les espaces correspondant à la réserve naturelle de l'archipel de Riou créée par le décret du 22 août 2003 : Sont interdits : [...] - la chasse [...]</p>	

<p>Article 3</p> <p>I. — Il est interdit :</p> <p>1° D'introduire, à l'intérieur du cœur du parc national, des animaux non domestiques ou des végétaux, quel que soit leur stade de développement ;</p> <p>VIII.— Il peut en outre être dérogé aux interdictions édictées par les 1</p>	<p><u>INTRODUCTION D'ESPECES VEGETALES DANS LE CADRE D'AGRIFAUNES :</u></p> <p>I— Le directeur de l'établissement public peut délivrer des autorisations dérogeant à l'interdiction d'introduction de végétaux pour la constitution d'agrifaunes¹ afin d'accompagner le renforcement des populations ou le repeuplement d'espèces. S'il l'estime nécessaire, le directeur consulte le conseil scientifique et du conseil économique, social et culturel. L'autorisation est donnée, sur la base des critères suivants :</p> <p>1° Réversibilité de l'aménagement</p> <p>2° Intégration paysagère</p> <p>3° Utilisation de graines garanties par le Conservatoire botanique national méditerranéen</p> <p>4° Absence d'utilisation de traitement phytosanitaire</p> <p>5° Absence d'utilisation d'engrais.</p>
<p>Article 3</p> <p>I. — Il est interdit :</p> <p>2° De porter atteinte, de quelque manière que ce soit, aux animaux non domestiques, aux végétaux non cultivés, quel que soit leur stade de développement, aux minéraux, aux fossiles, aux constructions ou objets appartenant ou susceptibles d'appartenir au patrimoine historique, architectural ou archéologique du cœur du parc national ;</p> <p>3° De détenir ou transporter, de quelque manière que ce soit, des animaux non domestiques, des végétaux non cultivés, ou des parties de ceux-ci, quel que soit leur stade de développement, des minéraux, des fossiles, des éléments de constructions ou des objets appartenant ou susceptibles d'appartenir au patrimoine historique, architectural ou archéologique, en provenance du cœur du parc national ;</p> <p>4° D'emporter en dehors du cœur du parc national, de mettre en vente, de vendre ou acheter des animaux non domestiques, des végétaux non cultivés, ou des parties de ceux-ci, quel que soit leur stade de développement, des minéraux, des fossiles, des éléments de constructions ou des objets appartenant ou susceptibles d'appartenir au patrimoine historique, architectural ou archéologique en provenance du cœur du parc national ;</p>	<p><u>LACHERS DE TIR :</u></p> <p>II. – Le directeur de l'établissement public, après avis du conseil scientifique et du conseil économique, social et culturel, peut délivrer annuellement pendant une période transitoire de trois (3) ans, renouvelable une fois, à compter de la date de création du parc et sans préjudice des réglementations en vigueur, des autorisations dérogatoires individuelles relatives à l'introduction d'espèces dans le cadre des opérations de lâcher de tir en saison de chasse pour les espèces suivantes :</p> <p>1° la Perdrix rouge (<i>Alectoris rufa</i>)</p> <p>2° le Faisan colchide (<i>Phasianus colchicus</i>)</p> <p>La décision de renouvellement des autorisations annuelles au bout de 3 années, pour une durée maximale similaire, est prise après avis du conseil scientifique et du conseil économique, social et culturel sur la base du constat de l'état des populations sauvages des deux espèces ci-dessus énumérées au 1° et 2° du II.</p> <p>III. – Les autorisations précisent notamment, dans un objectif de protection du patrimoine naturel :</p> <p>1° Le nombre d'individus relâchés par espèce, qui décroît régulièrement jusqu'à l'arrêt définitif des lâchers de tir</p>

	<p>2° les lieux de lâchers de tir afin de :</p> <ul style="list-style-type: none"> a) les cantonner géographiquement b) les dissocier des secteurs favorables à la mise en place de protocoles de reconstitution de populations animales notamment de petite faune chassable <p>3° Le nombre de jours de lâchers</p> <p>4° les jours de lâchers</p> <p>5° l'origine des individus d'élevage</p> <p>6° l'état sanitaire des individus : le bon état sanitaire des individus doit être garanti.</p> <p>IV. – Lorsqu'une des deux espèces pouvant faire l'objet de lâchers de tir fait l'objet de mesures de renforcement des populations visées au VII, un bagage systématique des individus lâchés est appliqué. Si les effectifs de ces espèces sont suffisants pour permettre une activité de chasse, les lâchers de tirs sont arrêtés par décision du directeur de l'établissement public après avis du conseil scientifique et du conseil économique, social et culturel</p>
<p>Article 5</p> <p>Les mesures destinées à renforcer les populations d'espèces animales ou végétales ou à réintroduire des espèces disparues sont prises par le directeur de l'établissement public du parc, après avis du conseil scientifique.</p> <p>Le directeur sollicite les autorisations administratives requises en application des articles L. 411-2 et L. 411-3 du code de l'environnement.</p>	<p>RENFORCEMENT DE POPULATION D'ESPECES CHASSABLES :</p> <p>V. – Le renforcement de population d'espèces chassables peut être réalisé dans le cadre d'un programme pluriannuel de renforcement comprenant notamment les conditions suivantes :</p> <ul style="list-style-type: none"> 1° prise en compte de la sensibilité à la prédation, dans une démarche préventive 2° mise en place d'aménagements d'accompagnements temporaires et intégrés au paysage (apport d'eau, de nourriture, etc.) si nécessaire 3° pendant la période la plus favorable et dans les milieux les mieux adaptés pour assurer le succès du renforcement 4° avec des individus de repeuplement de souche pure, en bon état sanitaire, qu'ils soient d'élevage ou de reprise en milieu naturel, systématiquement bagués et suivis 5° la période de suspension de la chasse pour les opérations de repeuplement dans le cadre d'activités cynégétiques des espèces chassables concernées est d'au moins 3 ans, sur les lieux de repeuplement

<p>Article 9</p> <p>I. — La réglementation particulière de la chasse dans le Parc national des Calanques autorise la chasse dans le cœur du parc dans les conditions définies par le présent article.</p> <p>II. — Les espèces dont la chasse, autorisée par la réglementation nationale, est permise dans le cœur du parc figurent sur une liste établie par la charte. Le conseil d'administration de l'établissement public détermine chaque année, après avis du conseil scientifique et du conseil économique social et culturel, compte tenu notamment des évolutions des effectifs de ces espèces et des équilibres biologiques qui existent entre elles, celles qui ne peuvent être chassées au cours de la campagne et pour les autres, en tant que de besoin, des objectifs et mesures de gestion propres à chacune.</p> <p>Les espèces qui ne peuvent être chassées mais sont susceptibles d'être affectées par l'exercice de la chasse sur leur site de reproduction et qu'il importe de conserver sont identifiées par le conseil d'administration qui détermine chaque année les mesures de conservation particulières ainsi que les modalités de leur mise en œuvre.</p>	<p>pour les espèces concernées.</p> <p><u>ESPECES CHASSABLES :</u></p> <p>/ – La liste des espèces dont la chasse est autorisée en cœur de parc est la suivante :</p> <p>1° Pour les espèces sédentaires :</p> <p>a) le Lapin de garenne (<i>Oryctolagus cuniculus</i>) b) la Perdrix rouge (<i>Alectoris rufa</i>) c) le Lièvre d'Europe (<i>Lepus europaeus</i>) d) le Faisan de colchide (<i>Phasianus colchicus</i>) e) le Sanglier (<i>Sus scrofa</i>).</p> <p>2° Pour les espèces migratrices :</p> <p>a) Tourterelle turque (<i>Streptopelia decaocto</i>) b) Pigeon ramier (<i>Columba palumbus</i>) c) Grive mauvis (<i>Turdus iliacus</i>) d) Grive musicienne (<i>Turdus philomelos</i>) e) Grive litorne (<i>Turdus pilaris</i>) f) Grive draine (<i>Turdus viscivorus</i>) g) Merle noir (<i>Turdus merula</i>) h) Bécasse des bois (<i>Scolopax rusticola</i>) i) Tourterelle des bois (<i>Streptopelia turtur</i>) j) Étourneau sansonnet (<i>Sturnus vulgaris</i>).</p> <p>Pas de modalités particulières d'application de la réglementation</p>
--	---

<p>Article 9</p> <p>III. — Des zones de tranquillité de la faune sauvage sont créées dans le cœur du parc. Elles comprennent :</p> <p>1° Des zones interdites à la chasse de façon permanente, délimitées sur le plan au 1/100 000 annexé au présent décret (1) ;</p> <p>2° Des zones complémentaires, permanentes ou temporaires, délimitées par le conseil d'administration.</p>	<p><u>ZONES DE TRANQUILITE DE LA FAUNE SAUVAGE :</u></p> <p>VIII. — Les zones de tranquillité de la faune sauvage sont constituées :</p> <p>1° des zones interdites à la chasse existantes à la date de création du parc</p> <p>2° des réserves de chasse et de faune sauvage volontaires des sociétés de chasse à la date de création du parc</p> <p>3° des réserves temporaires de chasse et de faune sauvage établies par le directeur de l'établissement public après avis du conseil scientifique et du conseil économique, social et culturel conformément aux modalités prévues au I du MARCoeur 8.</p> <p>IX. — La poursuite du gibier n'est pas autorisée sur les zones définies au VIII sauf si l'animal est mort ou mortellement blessé.</p> <p>X. — Les tirs sont interdits :</p> <p>1° sur les chemins bordant les zones définies au VIII et en direction des parcelles de ces zones</p> <p>2° à moins de cinquante (50) mètres des habitations et des personnes sur le territoire des communes de Cassis et de La Ciotat.</p> <p>XI. — L'activité de chasse est interdite dans les espaces correspondant au biotope du lieu dit « Vallon de Toulouse » classé par arrêté en date du 24 octobre 2003.</p>
<p>Article 9</p> <p>IV— Les modes de chasse, autorisés par la réglementation nationale, qui sont permis dans le cœur sont définis par la charte.</p>	<p><u>MODES DE CHASSE :</u></p> <p>XII. — Les modes de chasse autorisés sont :</p> <p>1° la chasse à tir :</p> <p>a) devant soi avec ou sans chien</p> <p>b) aux chiens courants</p> <p>c) à la volée</p> <p>d) à l'agachon ou au poste fixe</p> <p>e) à l'approche, à l'affût ;</p>

<p>Article 9</p> <p>IV.- La période de chasse, qui doit être fixée entre les dates légales d'ouverture et de fermeture mentionnées aux articles R. 424-7 et R. 424-8 du code de l'environnement, est fixée chaque année par le conseil d'administration, après avis du conseil scientifique et du conseil économique social et culturel, à l'exception des périodes de chasse des oiseaux de passage. Le conseil d'administration détermine également chaque année, après avis du conseil scientifique et du conseil économique social et culturel, les jours où la chasse peut être pratiquée et, le cas échéant, les horaires.</p> <p>Les mesures de limitation des prélèvements de gibier par la fixation du nombre de pièces et du nombre de journées individuelles de chasse autorisées pour certaines espèces sont arrêtées par le conseil d'administration après avis du conseil scientifique et du conseil économique social et culturel.</p> <p>Sans préjudice des dispositions de l'article 6, le directeur de l'établissement public peut organiser des tirs d'élimination avec le concours des chasseurs admis à chasser en application des dispositions du V et, en tant que de besoin, avec des agents publics.</p>	<p><u>NOMBRE DE JOURS DE CHASSE :</u></p> <p>XIV. – Le nombre maximal de jours de chasse hebdomadaire est fixé pour tous les chasseurs à :</p> <p>1° Trois (3) jours pleins pour les espèces sédentaires mentionnées au VII ;</p> <p>2° Six (6) jours pleins pour les espèces migratrices mentionnées au VII. Le jour de non-chasse pour les espèces migratrices correspond à l'un des trois jours de non chasse des espèces sédentaires.</p> <p><u>CARNET DE PRELEVEMENT :</u></p> <p>XV. – Un carnet de prélèvement individuel est mis en place par l'Etablissement public pour les espèces migratrices.</p> <p><u>REGULATION PAR TIR D ELIMINATION</u></p> <p>XVI. – La régulation par tir d'élimination peut être organisée dans les conditions cumulatives suivantes :</p> <p>1° pour des espèces surabondantes entraînant des déséquilibres écologiques avérés</p> <p>2° suite à des dégâts avérés ou pour raisons de sécurité</p>
<p>Article 9</p> <p>V. — Sont admises à chasser sur le territoire du cœur du parc les personnes titulaires du permis de chasser ayant la qualité de :</p> <p>1° Propriétaire ;</p> <p>2° Bénéficiaire direct du droit de chasse des propriétaires ;</p> <p>3° Bénéficiaire du droit de chasse des propriétaires dans le cadre d'une société de chasse.</p> <p>Elles sont admises à chasser sur les seules propriétés pour lesquelles elles détiennent ou bénéficient du droit de chasse.</p> <p>Le directeur de l'établissement public du parc établit et tient à jour la liste de ces personnes.</p>	<p><u>PERSONNES ADMISES A CHASSER :</u></p> <p>XVII. – Le propriétaire détenteur du droit de chasse et qui loue ses terrains situés en cœur à des sociétés de chasse pour la pratique de la chasse, doit donner la préférence aux sociétés de chasse des communes ayant une partie de leur territoire compris dans le cœur du parc. Si les sociétés concernées refusent la location, le propriétaire peut alors louer ses terrains au locataire de son choix. La présente modalité d'application ne s'applique pas à la forêt domaniale, conformément aux articles R. 137-6 et suivants du code forestier.</p>

D. RÉGLEMENTATION RELATIF AUX RÉSERVES DE CHASSE DANS LES BOUCHES-DU-RHÔNE



PREFET DES BOUCHES- DU- RHONE

Arrêté n °2014226-0006

signé par
Le Préfet

le 14 Août 2014

Le préfet des Bouches- du- Rhône
Direction Départementale des Territoires et de la Mer
Service de l'Environnement

Arrêté relatif aux réserves de chasse et de
faune sauvage dans les Bouches du Rhône



PREFET DES BOUCHES-DU-RHONE

DIRECTION DEPARTEMENTALE
DES TERRITOIRES ET DE LA MER
Service de l'Environnement
Pôle Biodiversité

Arrêté préfectoral relatif aux réserves de chasse et de faune sauvage dans le département des Bouches-du-Rhône

Le Préfet de la région Provence, Alpes, Côte d'Azur,
Préfet de la zone de défense et de sécurité Sud,
Préfet des Bouches-du-Rhône,
Officier de la Légion d'Honneur,
Chevalier de l'Ordre National du Mérite

Vu le Code de l'Environnement, et notamment les articles L.422-27, R.422-82 et suivants,

Vu les arrêtés instituant les diverses réserves de chasse et de faune sauvage du département des Bouches-du-Rhône,

Vu l'avis de la Fédération Départementale des Chasseurs des Bouches-du-Rhône,

Considérant l'importance des dégâts occasionnés aux cultures par les sangliers sur l'ensemble du département des Bouches-du-Rhône ainsi que les désordres de toute nature qu'ils engendrent,

Sur proposition de Monsieur le Directeur Départemental des Territoires et de la Mer des Bouches-du-Rhône,

ARRETE

ARTICLE 1 :

Dans tous les arrêtés instituant les réserves de chasse et de faune sauvage du département des Bouches-du-Rhône, les dispositions suivantes se substituent aux modalités existantes relatives aux prélèvements d'animaux dans les réserves de chasse et de faune sauvage :

Tout acte de chasse est interdit en tout temps dans les réserves de chasse et de faune sauvage.

Toutefois, du 1^{er} juin jusqu'à la date de fermeture générale de la chasse, le tir des sangliers pourra y être autorisé lorsque cela est nécessaire au maintien des équilibres biologiques et agro-sylvo-cynégétique et justifié par l'apparition de dégâts conséquents aux cultures à proximité, dans les conditions suivantes :

- dans les réserves de chasse et de faune sauvage dont les sociétés de chasse sont détentrices du droit de chasse, les battues de régulation de sangliers et les tirs individuels de sangliers pourront être autorisés par l'autorité administrative ;
- dans les réserves de chasse et de faune sauvage privées, la régulation des sangliers sera effectuée par battues administratives ordonnées par arrêté préfectoral.

En outre, des captures de gibier vivant à des fins scientifiques ou de repeuplement pourront y être autorisés dans les conditions fixées par l'article L.424-11 du Code de l'Environnement,

De même, la destruction des animaux nuisibles pourra y être effectuée par les détenteurs du droit de destruction ou leurs délégués, sur autorisation préfectorale,


ARTICLE 2 :

Le présent acte peut être contesté devant le Tribunal Administratif de Marseille. Le délai de recours est de 2 mois. Ce délai court à compter du jour où la présente décision aura été publiée au Recueil des actes Administratifs de la Préfecture des Bouches-du-Rhône. Il peut également, dans le même délai, faire l'objet d'un recours gracieux auprès de l'auteur de la décision ou d'un recours hiérarchique adressé au Ministre chargé de l'environnement.

ARTICLE 3 :

Le Secrétaire Général de la Préfecture des Bouches-du-Rhône, les Sous-Préfets d'Aix-en-Provence, Istres, Arles, les Maires du département, le Directeur Départemental des Territoires et de la Mer des Bouches-du-Rhône, le Colonel commandant le Groupement Départemental de Gendarmerie des Bouches-du-Rhône, le Directeur de l'Agence Inter-Départementale de l'Office National des Forêts, le Chef du service départemental de l'Office National de la Chasse et de la Faune Sauvage des Bouches-du-Rhône et les Gardes de l'Office National de la Chasse et de la Faune Sauvage, les Lieutenants de Louveterie, les Gardes Particuliers assermentés, tous les agents ayant des fonctions de police judiciaire sont chargés, chacun en ce qui le concerne, de l'exécution du présent arrêté, qui sera publié au Recueil des Actes Administratifs de la Préfecture des Bouches-du-Rhône.

Fait à Marseille, le 14 AOÛT 2014
Le Préfet



Michel CADOT

2. ANNEXES OPERATIONNELLES

A. FORMATIONS DISPENSÉES PAR LA FDC-13

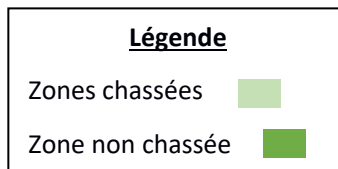
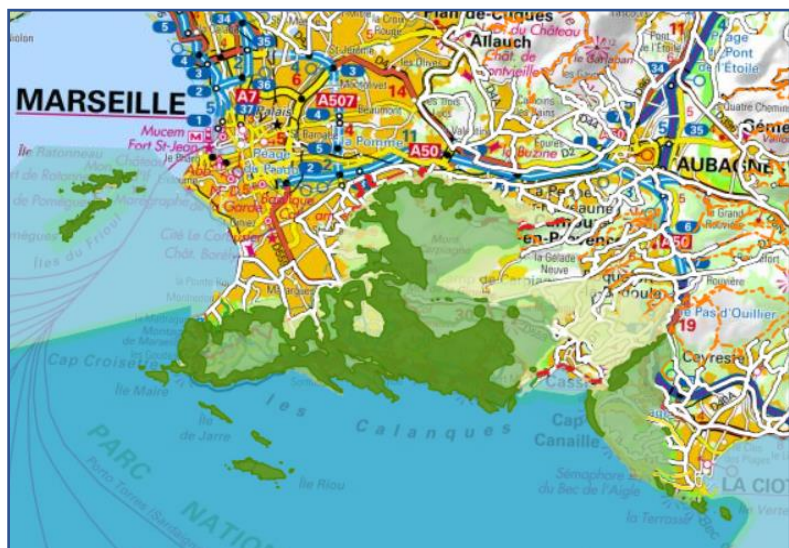
Annexe 4

Formation	Contenu	Attestation
Permis de chasser	<p><u>Théorique :</u></p> <ul style="list-style-type: none"> ❖ Connaissance de la faune sauvage, gestion de ses habitats ❖ Connaissance de la chasse ❖ Connaissance des lois et règlements ❖ Connaissance des armes et munitions, de leur emploi et des règles de sécurité <p><u>Pratique :</u></p> <ul style="list-style-type: none"> ❖ Évolution sur un parcours de chasse simulé avec tir à blanc ❖ Tir avec cartouches à grenailles sur plateaux ❖ Tir à l'arme rayée sur sanglier courant et comportement général du candidat 	Permis de chasser
Chasse accompagnée	<ul style="list-style-type: none"> ❖ Évolution sur un parcours de chasse simulé avec tir à blanc ❖ Positionnement sur une ligne de battue au grand gibier ❖ Positionnement aux côtés d'un compagnon de chasse 	Autorisation de chasser accompagnée
Piégeur	<ul style="list-style-type: none"> ❖ - Connaissance des espèces recherchées ❖ Connaissance des différents types de pièges, de leurs possibilités et conditions d'utilisation ❖ Manipulation des pièges ❖ Connaissance des mesures propres à diminuer les souffrances des animaux capturés ❖ Contrôle des connaissances 	Agrément piégeur

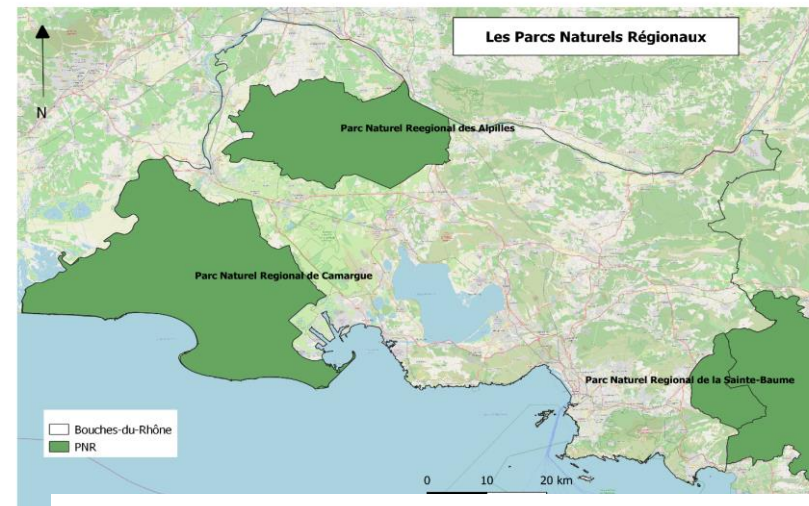
Garde-chasse particulier	<p><u>Module 1</u></p> <ul style="list-style-type: none"> ❖ Notions juridiques de base ❖ Droits et devoirs du garde particulier ❖ Déontologie et techniques d'interventions <p><u>Module 2</u></p> <ul style="list-style-type: none"> ❖ Notions d'écologie appliquée à la protection et à la gestion du patrimoine faunique et de ses habitats ❖ La réglementation de la chasse ❖ Les connaissances cynégétiques nécessaires à l'exercice des fonctions de garde-chasse particulier, biologie des espèces ❖ - Les conditions de régulation des espèces classées nuisibles 	Agrément de garde-chasse particulier
Chef de battue/Venaison	<ul style="list-style-type: none"> ❖ Les armes lisses et les armes rayées ❖ Rappels sur le maniement des armes ❖ Sécurité en battue ❖ La responsabilité du chasseur et du chef de battue ❖ Les accidents de chasse ❖ La traçabilité, l'autoconsommation et la commercialisation ❖ Le respect des bonnes pratiques d'hygiène lors de la manipulation et la conservation de la viande de gibier ❖ La pratique d'un examen initial du gibier chassé ❖ Le dépistage de la trichine sur le sanglier 	Attestation chef de battue et Attestation Venaison
Chasse à l'arc	<p><u>Théorique</u></p> <ul style="list-style-type: none"> ❖ - La Fédération française des chasseurs à l'arc ❖ - La réglementation ❖ - L'archer, les arcs, les flèches et les lames ❖ - Les gibiers ❖ - Les accessoires ❖ - La sécurité <p><u>Pratique</u></p> <ul style="list-style-type: none"> ❖ - Les procédés de chasse (l'affût, l'approche, la battue et la poussée silencieuse) ❖ - Initiation au tir de chasse (l'arc double courbure, l'arc droit, l'arc à mécanisme) 	Attestation pour la chasse à l'arc
Formation décennale sécurité	Rappel des règles de sécurité essentielles	Attestation

B. CARTES

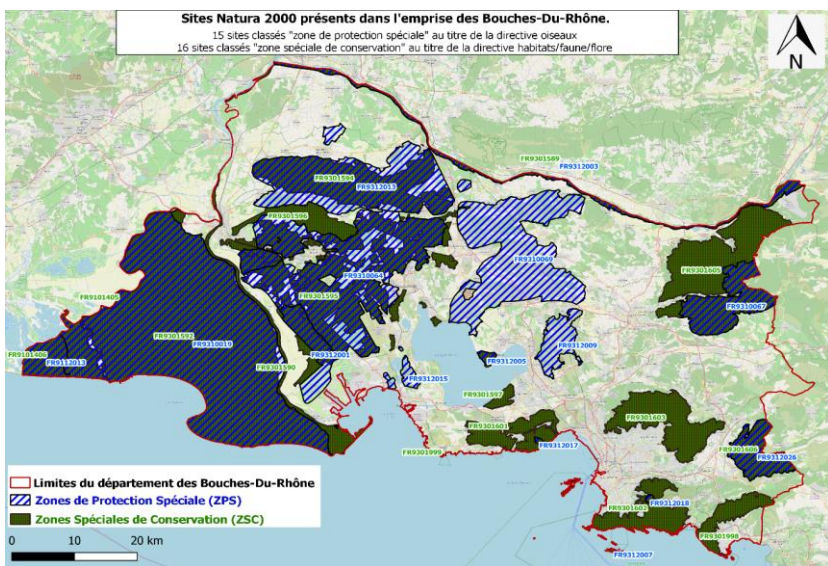
Annexe 5



Carte délimitant les zones chassables et non chassables au sein du PN des Calanques



Carte des Parcs Naturels Régionaux dans les Bouches-du-Rhône



Site Natura 2000 présents dans les Bouches-du-Rhône



Réerves Naturelles Nationales et Régionales des Bouches-du-Rhône

C. CONTACT ANIMATEURS NATURA 2000

Annexe 6

	Chargé de mission	Mail	tél.	Adresse
CRAU – CRAU CENTRALE CRAU SECHE	Syndicat SYMCRAU		04.86.52.03.47	Maison de la Crau 2 place Léon Michaud – 13310 SAINT-MARTIN-DE-CRAU
MONTAGNE SAINTE VICTOIRE	Alexandre LAUTIER		04 42 64 60 90 06 74 89 17 98	Grand Site Sainte Victoire- ferme de Beauceceuil 13100 BEAURECEUIL
GARRIGUES DE LANCON ET CHAINES ALENTOUR	Alexandre LAUTIER		04 90 17 05 50 07 77 25 67 02	Conseil du Territoire du Pays Salonnais 281 Bd Foch BP 274 13300 Salon de Provence
MARAI ENTRE CRAU ET GRAND RHONE – MARAI DE LA VALLEE DES BAUX ET MARAI D'ARLES	Gaetan PLOTEAU		04 90 97 93 95 (10 40)	Parc Naturel Régional de Camargue – Mas du Pont de Rousty – 13200 ARLES
SALINES DE L'ETANG DE BERRE – MARAI ET ZONES HUMIDES LIEES A L'ETANG DE BERRE	Laura MASSINELLI		04 42 02 20 56 04 42 74 15 51 07 58 60 43 34	GIPREB-13, cours Mirabeau -13130 BERRE L'ETANG
ILES MARSEILLAISES- CASSIDAIGNE	Cyrille DIDIER		04 20 10 50 00 04 20 10 50 19 07 63 03 75 15	Parc National des Calanques – 141 Av du Prado 13008 Marseille
SAINTE-BAUME OCCIDENTALE – MASSIF DE LA SAINTE BAUME	Gaetan AYACHE		04.42.72.35.22 07.86.45.72.78	PNR de la Sainte-Baume Nazareth - 2219 CD80 – Route de Nans - 83640 Plan d'Aups Sainte-Baume
PLATEAU DE L'ARBOIS	Recrutement en cours		04 42 91 55 81	Conseil du territoire du Pays d'Aix CS 40868 13626 Aix-en-Provence Cedex1
LES ALPILLES	Annabelle PIAT		04 90 90 44 11 06 80 82 52 57	PNR DES ALPILLES-2 Bd Marceau 13210 St-Rémy-de- Provence
ETANGS ENTRE ISTRES ET FOS	Alexia ETLIN		04 91 99 79 56 06 34 42 56 96	Metropole AMP - BP48014 13567 Marseille Cedex02 – Tour la Marseillaise 7ème étage sud - 2 bis quai d'Arenc 13002 Marseille
COTE BLEUE CHAINE DE L'ESTAQUE – FALAISES DE NIOLON	Séverine COUVELY		04 91 99 79 13 06 32 87 54 80	Metropole AMP - BP48014 13567 Marseille Cedex02 – Tour la Marseillaise 7ème étage sud - 2 bis quai d'Arenc 13002 Marseille

FALAISES DE VAUFREGES	Cyrille DIDIER		04 20 10 50 00 04 20 10 50 19 07 63 03 75 15	Parc National des Calanques – 141 Av du Prado 13008 Marseille
CAMARGUE	Cécile MONCOURTOIS		04 90 97 10 40	Parc Naturel Régional de Camargue – Mas du Pont de Rousty – 13200 ARLES
LA DURANCE	Francois BOCA		04 90 59 48 58	SMAVD – 2 rue Mistral – 13370 MALLEMORT
Petite Camargue laguno-marine - Petite Camargue	Léa LAFOUNIERE	afourniere@camarguegardoise.com	04 66 73 13 73 06 32 65 09 88	Centre de découverte du Scamandre- Route des Iscles – Gallician- 30600 Vauvert
LE PETIT RHONE	Celia GRILLAS		04 90 97 10 40	Parc Naturel Régional de Camargue – Mas du Pont de Rousty – 13200 ARLES
LE RHONE AVAL	Celia GRILLAS		04 90 97 10 40	Parc Naturel Régional de Camargue – Mas du Pont de Rousty – 13200 ARLES
CALANQUES ET ILES MARSEILLAISES - CAP CANAILLE ET MASSIF DU GRAND CAUNET	Nicolas TOMEI		04 20 10 50 00 04 20 10 50 16 07 63 03 75 15	Parc National des Calanques – 141 Av du Prado 13008 Marseille
CHAINE DE L'ETOILE - MASSIF DU GARLABAN	Isabelle ROUX	sabelleroux@ville-septemes.fr	04 91 96 31 00 04 91 96 31 88	Mairie 13240 Septemes-les- Vallons
BAIE DE LA CIOTAT	Gilles MANISCALCO		04 42 84 58 61	Base nautique, nouveau port de plaisance, Avenue Wilson 13600 LA CIOTAT
COTE BLEUE MARINE	Frédéric BACHET		04 42 45 45 07	Parc Marin de la Côte Bleue Observatoire - 31 av Jean Bart Plage du Rouet - B.P. 42 13620 CARRY-le- ROUET

D. LISTE DES COMMUNES PAR UG

Annexe 7

N°UG	Nom UG	Commune
1	Camargue	ARLES
1	Camargue	PORT-SAINT-LOUIS-DU-RHONE
1	Camargue	SANTES-MARIES-DE-LA-MER
1	Camargue	MAS-THIBERT
1	Camargue	MOULES
2	Crau	FOS-SUR-MER
2	Crau	ISTRES
2	Crau	SAINT-MARTIN-DE-CRAU
2	Crau	ENTRESSEN
3	Comtat-Montagnette	BARBENTANE
3	Comtat-Montagnette	BOULBON
3	Comtat-Montagnette	GRAVESON
3	Comtat-Montagnette	CABANNES
3	Comtat-Montagnette	CHATEAURENARD
3	Comtat-Montagnette	EYRAGUES
3	Comtat-Montagnette	MAILLANE
3	Comtat-Montagnette	MOLLEGES
3	Comtat-Montagnette	NOVES
3	Comtat-Montagnette	PLAN-D'ORGON
3	Comtat-Montagnette	ROGNONAS
3	Comtat-Montagnette	SAINT-ANDIOL
3	Comtat-Montagnette	SAINT-PIERRE-DE-MEZOARGUES
3	Comtat-Montagnette	VERQUIERES
4	Alpilles	AUREILLE
4	Alpilles	EYGALIERES
4	Alpilles	EYGUIERES
4	Alpilles	FONTVIEILLE
4	Alpilles	LAMANON
4	Alpilles	LES-BAUX-DE-PROVENCE
4	Alpilles	MAS-BLANC-DES-ALPILLES

4	Alpilles	MAUSSANE LES ALPILLES
4	Alpilles	MOURIES
4	Alpilles	ORGON
4	Alpilles	PARADOU
4	Alpilles	SAINT-ETIENNE-DU-GRES
4	Alpilles	SAINT-REMY-DE-PROVENCE
4	Alpilles	SENAS
4	Alpilles	TARASCON
5	Colline de Berre	BERRE L'ÉTANG
5	Colline de Berre	CORNILLON-CONFOUX
5	Colline de Berre	COUDOUX
5	Colline de Berre	EGUILLES
5	Colline de Berre	GRANS
5	Colline de Berre	LA BARBEN
5	Colline de Berre	LA FARE-LES-OLIVIERS
5	Colline de Berre	LANCON-DE-PROVENCE
5	Colline de Berre	MIRAMAS
5	Colline de Berre	PELISSANNE
5	Colline de Berre	SAINT-CHAMAS
5	Colline de Berre	GRANS
5	Colline de Berre	SALON-DE-PROVENCE
6	Chaîne des Côtes Trévaresse	ALLEINS
6	Chaîne des Côtes Trévaresse	AURONS
6	Chaîne des Côtes Trévaresse	CHARLEVAL
6	Chaîne des Côtes Trévaresse	LA ROQUE D'ANTHERON
6	Chaîne des Côtes Trévaresse	LAMBESC
6	Chaîne des Côtes Trévaresse	LE PUY SAINTE-REPARADE
6	Chaîne des Côtes Trévaresse	MALLEMORT
6	Chaîne des Côtes Trévaresse	ROGNES
6	Chaîne des Côtes Trévaresse	SAINT-CANNAT
6	Chaîne des Côtes Trévaresse	SAINT-ESTEVE JANSON
6	Chaîne des Côtes Trévaresse	VERNEGUES
7	Concors Sainte Victoire	BEAURECUEIL
7	Concors Sainte Victoire	CHÂTEAUNEUF-LE-ROUGE
7	Concors Sainte Victoire	JOUQUES

7	Concours Sainte Victoire	LE THOLONET
7	Concours Sainte Victoire	MEYRARGUES
7	Concours Sainte Victoire	PEYROLLES-EN-PROVENCE
7	Concours Sainte Victoire	PUYLOUBIER
7	Concours Sainte Victoire	ROUSSET
7	Concours Sainte Victoire	SAINT-ANTHONIN-SUR-BAYON
7	Concours Sainte Victoire	SAINT-MARC-JAUMEGARDE
7	Concours Sainte Victoire	SAINT-PAUL-LES-DURANCES
7	Concours Sainte Victoire	VAUVENARGUES
7	Concours Sainte Victoire	VENELLES
8	Chaîne de l'Étoile Garlaban	ALLAUCH
8	Chaîne de l'Étoile Garlaban	CADOLIVE
8	Chaîne de l'Étoile Garlaban	LA DESTROUSSE
8	Chaîne de l'Étoile Garlaban	MARSEILLE A
8	Chaîne de l'Étoile Garlaban	MIMET
8	Chaîne de l'Étoile Garlaban	PEYPIN
8	Chaîne de l'Étoile Garlaban	PLAN-DE-CUQUES
8	Chaîne de l'Étoile Garlaban	ROQUEVAIRE
8	Chaîne de l'Étoile Garlaban	SAINT-SAVOURNIN
8	Chaîne de l'Étoile Garlaban	GREASQUE
8	Chaîne de l'Étoile Garlaban	SIMIANE-COLLONGUE
9	Sainte-Baume	AURIOL
9	Sainte-Baume	BELCODENE
9	Sainte-Baume	CUGES-LES-PINS
9	Sainte-Baume	GEMENOS
9	Sainte-Baume	LA BOUILLADISSE
9	Sainte-Baume	PEYNIER
9	Sainte-Baume	TRETS
10	Littoral de Provence	AUBAGNE
10	Littoral de Provence	CARNOUX-EN-PROVENCE
10	Littoral de Provence	CASSIS
10	Littoral de Provence	CEYRESTE
10	Littoral de Provence	LA CIOTAT
10	Littoral de Provence	LA PENNE-SUR-HUVEAUNE
10	Littoral de Provence	MARSEILLE B

10	Littoral de Provence	ROQUEFORT-LABEDOULE
11	Bassin Aixois	AIX-EN-PROVENCE
11	Bassin Aixois	BOUC-BEL-AIR
11	Bassin Aixois	CABRIES
11	Bassin Aixois	FUVEAU
11	Bassin Aixois	GARDANNE
11	Bassin Aixois	MEYREUIL
11	Bassin Aixois	ROGNAC
11	Bassin Aixois	VELAUX
11	Bassin Aixois	VENTABREN
11	Bassin Aixois	VITROLLES
12	Côte Bleue	CARRY-LE-ROUET
12	Côte Bleue	CHÂTEAUNEUF-LES-MARTIGUES
12	Côte Bleue	ENSUES-LA-REDONNE
12	Côte Bleue	GIGNAC-LA-NERTHE
12	Côte Bleue	LE ROVE
12	Côte Bleue	LES-PENNES-MIRABEAU
12	Côte Bleue	MARIGNANE
12	Côte Bleue	MARTIGUES
12	Côte Bleue	PORT DE BOUC
12	Côte Bleue	SAINT-MITRE-LES-REMPARTS
12	Côte Bleue	SAINT-VICTORET
12	Côte Bleue	SAUSSET-LES-PINS
12	Côte Bleue	SEPTEMES-LES-VALLONS
12	Côte Bleue	L'ESTAQUE



950 chemin de maliverny-13540-Aix-en-Provence

04 42 92 16 75

contact@fdc-13.com

<https://www.fdc-13.com/>

Rédacteurs SDGC 2022-2028

A. ROYER-alternante technicienne de l'environnement-FDC-13-Bachelor biodiversité 2021/2022

L NAVARO-chargée de mission FDC-13 2020/2021

B. MOISAND-Chargé de mission FDC-13 2020/2021