



Demande d'examen au cas par cas préalable à la réalisation éventuelle d'une évaluation environnementale

Article R. 122-3-1 du code de l'environnement

Ce formulaire sera publié sur le site internet de l'autorité chargée de l'examen au cas par cas.
Avant de remplir cette demande, lire attentivement la notice explicative.

Ce document est émis par le ministère en charge de l'écologie.

Ce formulaire peut se remplir facilement sur ordinateur. Si vous ne disposez pas du logiciel adapté, vous pouvez télécharger Adobe Acrobat Reader gratuitement [via ce lien](#)

Cadre réservé à l'autorité chargée de l'examen au cas par cas

Date de réception : / /
Dossier complet le : / /
N° d'enregistrement :

1 Intitulé du projet

Station-service d'avitaillement portuaire

2 Identification du (ou des) maître(s) d'ouvrage ou du (ou des) pétitionnaire(s)

2.1 Personne physique

Nom

Prénom(s)

2.2 Personne morale

Dénomination

AIX MARSEILLE PROVENCE

Raison sociale

N° SIRET

2 0 0 0 5 4 8 0 7 0 0 0 5 8

Type de société (SA, SCI...)

Représentant de la personne morale : Madame

Monsieur

Nom

VASSAL

Prénom(s)

Martine

La loi n° 78-17 du 6 janvier 1978 relative à l'informatique, aux fichiers et aux libertés s'applique aux données nominatives portées dans ce formulaire. Elle garantit un droit d'accès et de rectification pour ces données auprès du service destinataire.

3 Catégorie(s) applicable(s) du tableau des seuils et critères annexé à l'article R. 122-2 du code de l'environnement et dimensionnement correspondant du projet

N° de catégorie et sous-catégorie	Caractéristiques du projet au regard des seuils et critères de la catégorie (Préciser les éventuelles rubriques issues d'autres nomenclatures (ICPE, IOTA, etc.)
9b	Construction de ports, et d'installations portuaires, y compris de ports de pêche

3.1 Le projet fait-il l'objet d'un examen au cas par cas dans le cadre du dispositif prévu aux I et II de l'article R.122-2-1 du code de l'environnement ? (clause-filet) ?

Oui Non

3.2 Le projet fait-il l'objet d'une soumission volontaire à examen au cas par cas au titre du III de l'article R.122-2-1 ?

Oui Non

4 Caractéristiques générales du projet

Doivent être annexées au présent formulaire les pièces énoncées à la rubrique 8.1 du formulaire.

4.1 Nature du projet, y compris les éventuels travaux de démolition

Le projet consiste, en remplacement du réservoir aérien existant, à enfouir un réservoir de stockage d'hydrocarbures à double paroi conforme à la norme EN12285-1, avec dispositif de détection de fuite conforme aux normes EN 13160 (ATEX) et EN 14125 équipé d'un report d'alarmes vers un service d'astreinte. Également, toutes les tuyauteries associées aux 3 compartiments de ce réservoir seront en PEHD double paroi équipé d'un dispositif de contrôle permanent d'étanchéité grâce à un équipement sous air comprimé.

4.2 Objectifs du projet

Mise en conformité du stockage de liquides inflammables de type hydrocarbures.

4.3 Décrivez sommairement le projet

4.3.1 Dans sa phase travaux

Pendant les travaux, le pompage d'eau de mer sera nécessaire pour permettre l'enfouissement sécurisé et l'installation de niveau du stockage d'hydrocarbures.

La fouille sera réalisée avec un ouvrage périphérique de soutènement des parois, permanent de type béton ou palplanches en acier.

A l'atteinte de la profondeur nécessaire du fond de fouille, ce dernier sera en béton armé ferrailé pour permettre l'étanchéité provisoire de la fosse, en présence d'eau de mer.

Par conséquent, le pompage sera ponctuel pour cette eau de mer présente dans cette fosse, équivalente à 41 m³, à 3m90 de profondeur au maximum, soit 160 m³ rejeté directement dans la mer.

4.3.2 Dans sa phase d'exploitation et de démantèlement

Le projet ne conçoit aucun impact en phase d'exploitation.

4.4 À quelle(s) procédure(s) administrative(s) d'autorisation le projet a-t-il été ou sera-t-il soumis ?

① La décision de l'autorité chargée de l'examen au cas par cas devra être jointe au(x) dossier(s) d'autorisation(s).

Aucune autorisation de rejet ne sera engagée du fait de la limitation du débit de pompage, inférieure à 8m³/h, de la fouille réputée étanche lors de cette opération.

4.5 Dimensions et caractéristiques du projet et superficie globale de l'opération - préciser les unités de mesure utilisées

Grandeurs caractéristiques du projet	Valeurs
Station-service 2 emplacements bateaux et 1 aire de dépotage déportée	Distribution de 213 m3 en 2022.

4.6 Localisation du projet

Adresse et commune d'implantation

Numéro : Voie :

Lieu-dit :

Localité :

Code postal : BP : Cedex :

Coordonnées géographiques^[1]

Long. : ° , " Lat. : ° , "

Pour les catégories 5° a), 6° a), b) et c), 7°a), 9°a), 10°,11°a) b),12°,13°, 22°, 32°, 33°, 34°, 35°, 36°, 37°, 38°, 43° a), b) de l'annexe à l'article R. 122-2 du code de l'environnement

Point de départ : Long. : ° , " Lat. : ° , "

Point de d'arrivée : Long. : ° , " Lat. : ° , "

Communes traversées :

-

Précisez le document d'urbanisme en vigueur et les zonages auxquels le projet est soumis :

PLUI de la Métropole d'Aix-Marseille-Provence - Zone UEsN1.

 Joignez à votre demande les annexes n°2 à 6.

4.7 S'agit-il d'une modification/extension d'une installation ou d'un ouvrage existant ?

Oui Non

4.7.1 Si oui, cette installation ou cet ouvrage avait-il fait l'objet d'une évaluation environnementale ?

Oui Non

[1] Pour l'outre-mer, voir notice explicative.

4.7.2 Si oui, décrivez sommairement les différentes composantes de votre projet et indiquez à quelle date il a été autorisé ? En cas de modification du projet, préciser les caractéristiques du projet « avant /après ».

5 Sensibilité environnementale de la zone d'implantation envisagée

i Afin de réunir les informations nécessaires pour remplir le tableau ci-dessous, vous pouvez vous rapprocher des services instructeurs, et vous référer notamment à l'outil de cartographie interactive Géo-IDE, disponible sur le site de chaque direction régionale.

Le site Internet du ministère de l'environnement vous propose, dans la rubrique concernant la demande de cas par cas, la liste des sites internet où trouver les données environnementales par région utiles pour remplir le formulaire.

Le projet se situe-t-il :	Oui	Non	Lequel/Laquelle ?
Dans une zone naturelle d'intérêt écologique, faunistique et floristique de type I ou II (ZNIEFF) ?	<input type="checkbox"/>	<input checked="" type="checkbox"/>	
En zone de montagne ?	<input type="checkbox"/>	<input checked="" type="checkbox"/>	
Dans une zone couverte par un arrêté de protection de biotope ?	<input type="checkbox"/>	<input checked="" type="checkbox"/>	
Sur le territoire d'une commune littorale ?	<input checked="" type="checkbox"/>	<input type="checkbox"/>	
Dans un parc national, un parc naturel marin, une réserve naturelle (nationale ou régionale), une zone de conservation halieutique ou un parc naturel régional ?	<input type="checkbox"/>	<input checked="" type="checkbox"/>	

Le projet se situe-t-il :	Oui	Non	Lequel/Laquelle ?
Sur un territoire couvert par un plan de prévention du bruit, arrêté ou le cas échéant, en cours d'élaboration ?	<input type="checkbox"/>	<input checked="" type="checkbox"/>	
Dans un bien inscrit au patrimoine mondial ou sa zone tampon, un monument historique ou ses abords ou un site patrimonial remarquable ?	<input type="checkbox"/>	<input checked="" type="checkbox"/>	
Dans une zone humide ayant fait l'objet d'une délimitation ?	<input type="checkbox"/>	<input checked="" type="checkbox"/>	
Dans une commune couverte par un plan de prévention des risques naturels prévisibles (PPRN) ou par un plan de prévention des risques technologiques (PPRT) ?	<input checked="" type="checkbox"/>	<input type="checkbox"/>	PLAN DE PREVENTION DES RISQUES NATURELS PREVISIBLES-INONDATION a été prescrit sur le territoire de votre commune. Date de prescription : 28/10/1997
Si oui, est-il prescrit ou approuvé ?	<input type="checkbox"/>	<input type="checkbox"/>	
Dans un site ou sur des sols pollués ?	<input type="checkbox"/>	<input checked="" type="checkbox"/>	
Dans une zone de répartition des eaux ?	<input type="checkbox"/>	<input checked="" type="checkbox"/>	
Dans un périmètre de protection rapprochée d'un captage d'eau destiné à la consommation humaine ou d'eau minérale naturelle ?	<input type="checkbox"/>	<input checked="" type="checkbox"/>	
Dans un site inscrit ?	<input type="checkbox"/>	<input checked="" type="checkbox"/>	

Le projet se situe-t-il dans ou à proximité :	Oui	Non	Lequel et à quelle distance ?
D'un site Natura 2000 ?	<input type="checkbox"/>	<input checked="" type="checkbox"/>	
D'un site classé ?	<input type="checkbox"/>	<input checked="" type="checkbox"/>	

6 Caractéristiques de l'impact potentiel du projet sur l'environnement et la santé humaine au vu des informations disponibles

6.1 Le projet est-il susceptible d'avoir les incidences notables suivantes ?

Veuillez compléter le tableau suivant :

Incidences potentielles		Oui	Non	De quelle nature ? De quelle importance ? Appréciez sommairement l'impact potentiel
Ressources	Engendre-t-il des prélèvements d'eau ? Si oui, dans quel milieu ?	<input type="checkbox"/>	<input checked="" type="checkbox"/>	
	Impliquera-t-il des drainages/ou des modifications prévisibles des masses d'eau souterraines ?	<input type="checkbox"/>	<input checked="" type="checkbox"/>	
	Est-il excédentaire en matériaux ?	<input type="checkbox"/>	<input checked="" type="checkbox"/>	
	Est-il déficitaire en matériaux ?	<input type="checkbox"/>	<input checked="" type="checkbox"/>	
	Si oui, utilise-t-il les ressources naturelles du sol ou du sous-sol ?	<input type="checkbox"/>	<input checked="" type="checkbox"/>	

Incidences potentielles		Oui	Non	De quelle nature ? De quelle importance ? Appréciez sommairement l'impact potentiel
Ressources	Est-il en adéquation avec les ressources disponibles, les équipements d'alimentation en eau potable/ assainissement ?	<input type="checkbox"/>	<input checked="" type="checkbox"/>	
	Est-il susceptible d'entraîner des perturbations, des dégradations, des destructions de la biodiversité existante : faune, flore, habitats, continuités écologiques ?	<input type="checkbox"/>	<input checked="" type="checkbox"/>	
Milieu naturel	Si le projet est situé dans ou à proximité d'un site Natura 2000, est-il susceptible d'avoir un impact sur un habitat / une espèce inscrit(e) au Formulaire Standard de Données du site ?	<input checked="" type="checkbox"/>	<input type="checkbox"/>	Proximité à 525m de la BAIE DE LA CIOTAT, avec - des espèces recensées : Caretta caretta et Tursiops truncatus; - 4 habitats recensés : 1110 ; 1120 ; 1140 ; 1170.
	Engendre-t-il la consommation d'espaces naturels, agricoles, forestiers, maritimes ?	<input type="checkbox"/>	<input checked="" type="checkbox"/>	
Risques	Est-il concerné par des risques technologiques ?	<input type="checkbox"/>	<input checked="" type="checkbox"/>	
	Est-il concerné par des risques naturels ?	<input type="checkbox"/>	<input checked="" type="checkbox"/>	
	Engendre-t-il des risques sanitaires ?	<input type="checkbox"/>	<input checked="" type="checkbox"/>	
	Est-il concerné par des risques sanitaires ?	<input type="checkbox"/>	<input checked="" type="checkbox"/>	

Incidences potentielles		Oui	Non	De quelle nature ? De quelle importance ? Appréciez sommairement l'impact potentiel
Nuisances	Engendre-t-il des déplacements/des trafics ?	<input type="checkbox"/>	<input checked="" type="checkbox"/>	
	Est-il source de bruit ?	<input type="checkbox"/>	<input checked="" type="checkbox"/>	
	Est-il concerné par des nuisances sonores ?	<input type="checkbox"/>	<input checked="" type="checkbox"/>	
	Engendre-t-il des odeurs ?	<input checked="" type="checkbox"/>	<input type="checkbox"/>	Vapeurs de produit de 2ème catégorie (Diesel), non soumis à la récupération des vapeurs (I et II)
	Est-il concerné par des nuisances olfactives ?	<input type="checkbox"/>	<input checked="" type="checkbox"/>	
	Engendre-t-il des vibrations ?	<input type="checkbox"/>	<input checked="" type="checkbox"/>	
	Est-il concerné par des vibrations ?	<input type="checkbox"/>	<input checked="" type="checkbox"/>	
	Engendre-t-il des émissions lumineuses ?	<input type="checkbox"/>	<input checked="" type="checkbox"/>	
	Est-il concerné par des émissions lumineuses ?	<input type="checkbox"/>	<input checked="" type="checkbox"/>	
	Émissions	Engendre-t-il des rejets dans l'air ?	<input checked="" type="checkbox"/>	<input type="checkbox"/>
Engendre-t-il des rejets liquides ?		<input checked="" type="checkbox"/>	<input type="checkbox"/>	
Si oui, dans quel milieu ?		<input checked="" type="checkbox"/>	<input type="checkbox"/>	Rejet direct en mer, comme à l'existant, avec pré-traitement par un séparateur d'hydrocarbures conforme à la Classe I, régulièrement entretenu (au moins une fois par an) et suivi en permanence par une alarme de trop plein en cas d'épandage exceptionnel.

Incidences potentielles		Oui	Non	De quelle nature ? De quelle importance ? Appréciez sommairement l'impact potentiel
Émissions	Engendre-t-il des effluents ?	<input type="checkbox"/>	<input checked="" type="checkbox"/>	
	Engendre-t-il la production de déchets non dangereux, inertes, dangereux ?	<input type="checkbox"/>	<input checked="" type="checkbox"/>	
Patrimoine/Cadre de vie/Population	Est-il susceptible de porter atteinte au patrimoine architectural, culturel, archéologique et paysager ?	<input type="checkbox"/>	<input checked="" type="checkbox"/>	
	Engendre-t-il des modifications sur les activités humaines (agriculture, sylviculture, urbanisme, aménagements), notamment l'usage du sol ?	<input type="checkbox"/>	<input checked="" type="checkbox"/>	

6.2 Les incidences du projet identifiées au 6.1 sont-elles susceptibles d'être cumulées avec d'autres projets existants ou approuvés ?

Oui Non

Si oui, décrivez lesquelles :

6.3 Les incidences du projet identifiées au 6.1 sont-elles susceptibles d'avoir des effets de nature transfrontière ?

Oui Non

Si oui, décrivez lesquelles :

6.4 Description des principaux résultats disponibles issus des évaluations pertinentes des incidences sur l'environnement requises au titre d'autres législations applicables

RAS

6.5 Description, le cas échéant, des mesures et caractéristiques du projet susceptibles d'être retenues ou mises en œuvre pour éviter ou réduire les effets négatifs notables du projet sur l'environnement ou la santé humaine (en y incluant les scénarios alternatifs éventuellement étudiés) et permettant de s'assurer de l'absence d'impacts résiduels notables. Il convient de préciser et de détailler ces mesures (type de mesures, contenu, mise en œuvre, suivi, durée).

Le réservoir de stockage d'hydrocarbures sera équipé d'une double enveloppe conforme à la norme EN12285-1, avec un dispositif de détection de fuite sous pression, conforme aux normes EN 13160 (ATEX) et EN 14125, équipé d'un report d'alarmes vers un service d'astreinte.

La conformité et l'étanchéité de cette double enveloppe sera contrôlée par un organisme agréé tous les 5 ans. Cette double enveloppe permet la rétention d'une éventuelle fuite de carburant de la paroi intérieure.

Les cheminées trou d'hommes seront en matériaux étanches en acier revêtu, et contrôlé en permanence par un dispositif de détection de fuite, pour prévenir de toute pollution vers l'extérieur, et en l'occurrence de l'eau de mer. Également, toutes les tuyauteries associées aux 3 compartiments de ce réservoir seront en PEHD double paroi équipé d'un dispositif de contrôle permanent d'étanchéité grâce à un équipement sous air comprimé.

7 Auto-évaluation (facultatif)

① Au regard du formulaire rempli, estimez-vous qu'il est nécessaire que votre projet fasse l'objet d'une évaluation environnementale ou qu'il devrait en être dispensé ? Expliquez pourquoi.

Une évaluation des incidences Natura 2000 a été engagée volontairement par le Maître d'Ouvrage.

8 Annexes

8.1 Annexes obligatoires

Objet		
1	Document CERFA n°14734 intitulé « informations nominatives relatives au maître d'ouvrage ou pétitionnaire » - non publié.	<input checked="" type="checkbox"/>
2	Si le projet fait l'objet d'un examen au cas par cas dans le cadre du dispositif prévu aux I et II de l'article R.122-2-1 du code de l'environnement (clause filet), la décision administrative soumettant le projet au cas par cas.	<input type="checkbox"/>
3	Un plan de situation au 1/25 000 ou, à défaut, à une échelle comprise entre 1/16 000 et 1/64 000 (Il peut s'agir d'extraits cartographiques du document d'urbanisme s'il existe).	<input checked="" type="checkbox"/>
4	Au minimum, 2 photographies datées de la zone d'implantation, avec une localisation cartographique des prises de vue, l'une devant permettre de situer le projet dans l'environnement proche et l'autre de le situer dans le paysage lointain.	<input checked="" type="checkbox"/>
5	Un plan du projet ou, pour les travaux, ouvrages ou aménagements visés aux catégories 5° a), 6° a), b) et c), 7° a), 9° a), 10°, 11° a), b), 12°, 13°, 22°, 32°, 33°, 34°, 35°, 36, 37°, 38°, 43° a) et b) de l'annexe à l'article R. 122-2 du code de l'environnement un projet de tracé ou une enveloppe de tracé	<input checked="" type="checkbox"/>
6	Sauf pour les travaux, ouvrages ou aménagements visés aux 5° a), 6° a), b) et c), 7° a), 9° a), 10°, 11° a), b), 12°, 13°, 22°, 32°, 33°, 34°, 35°, 36, 37°, 38°, 43° a) et b) de l'annexe à l'article R. 122-2 du code de l'environnement : plan des abords du projet (100 mètres au minimum) pouvant prendre la forme de photos aériennes datées et complétées si nécessaire selon les évolutions récentes, à une échelle comprise entre 1/2 000 et 1/5 000. Ce plan devra préciser l'affectation des constructions et terrains avoisinants ainsi que les canaux, plans d'eau et cours d'eau	<input type="checkbox"/>
7	Si le projet est situé dans un site Natura 2000, un plan de situation détaillé du projet par rapport à ce site. Dans les autres cas, une carte permettant de localiser le projet par rapport aux sites Natura 2000 sur lesquels le projet est susceptible d'avoir des effets.	<input checked="" type="checkbox"/>

8.2 Autres annexes volontairement transmises par le maître d'ouvrage ou pétitionnaire

① Veuillez compléter le tableau ci-joint en indiquant les annexes jointes au présent formulaire d'évaluation, ainsi que les parties auxquelles elles se rattachent.

Objet		
1		<input type="checkbox"/>
2		<input type="checkbox"/>
3		<input type="checkbox"/>
4		<input type="checkbox"/>
5		<input type="checkbox"/>

9 Engagement et signature

Je certifie sur l'honneur avoir pris en compte les principaux résultats disponibles issus des évaluations pertinentes des incidences sur l'environnement requises au titre d'autres législations applicables

Je certifie sur l'honneur l'exactitude des renseignements ci-dessus

Nom Jean-Philippe d'ISSERLID

Prénom Jean-Philippe

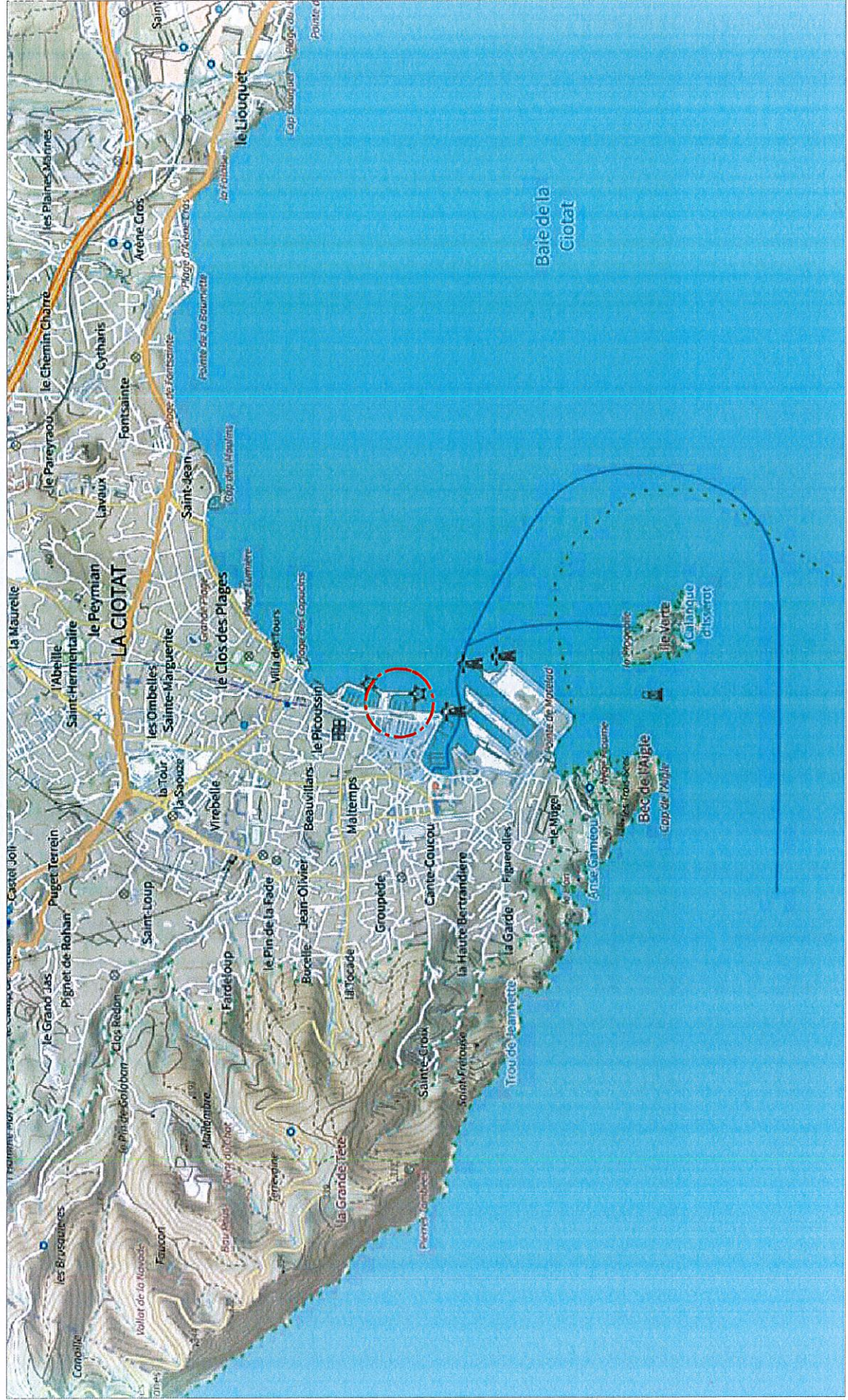
Qualité du signataire DG.D Transition environnementale

À MARSEILLE

Fait le 08/02/2024


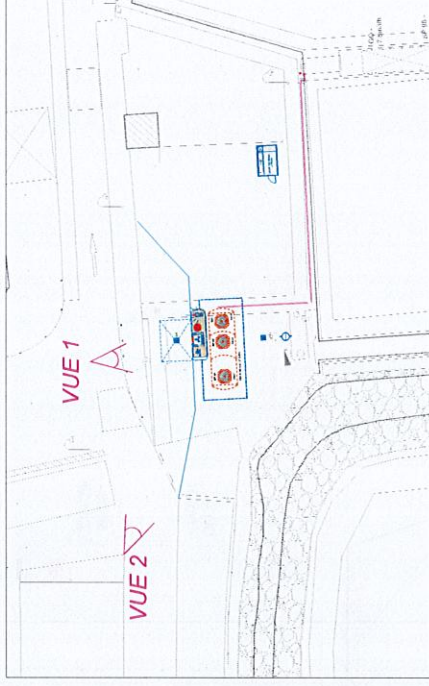


Signature du (des) demandeur(s)




PLAN REPERE COUPES

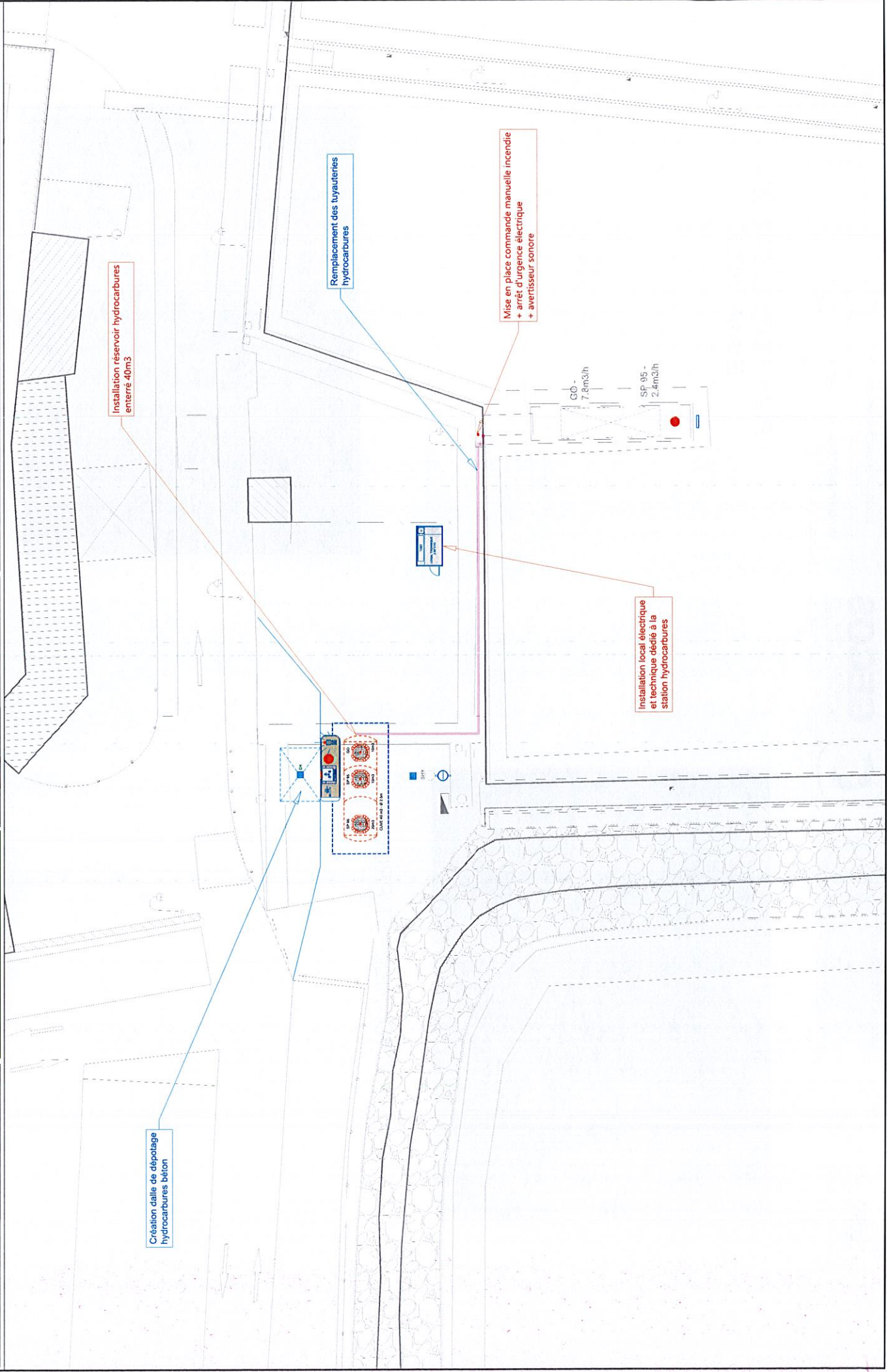
Echelle 1/500^e



VUE 1 : ENVIRONNEMENT PROCHE



VUE 2 : ENVIRONNEMENT LOINTAIN





SITES CLASSÉS, INSCRITS, OPÉRATIONS GRANDS SITES ET SITES UNESCO

Données : janvier 2018



- Site classé [216]
- Projet de site classé en cours [8]
- Site inscrit [358]
- Territoire d'Opération Grand Site (OGS) [8]
- Sites UNESCO [5]

Afin d'assurer la préservation des monuments naturels et des sites dont le caractère artistique, historique, scientifique, légendaire ou pittoresque relève de l'intérêt général, la loi permet deux niveaux de protections :

- le **classement** est généralement réservé aux sites les plus remarquables à dominante naturelle dont le caractère, notamment paysager, doit être rigoureusement préservé.
- l'**inscription** est proposée pour des sites moins sensibles, ou plus humanisés, ou pour protéger les abords ou exclusions des sites classés, qui présentent suffisamment d'intérêt pour être surveillés de près.

Les **Opérations Grands Sites** promeuvent la bonne conservation et la mise en valeur des sites naturels classés de grande notoriété et de très forte fréquentation, et se traduisent par des interventions concrètes d'amélioration : réhabilitation de zones dégradées, amélioration ou création d'équipements d'accueil, etc...

Un site **UNESCO** désigne un bien culturel et/ou naturel faisant partie du patrimoine commun de l'humanité en raison de sa valeur universelle exceptionnelle.

POUR EN SAVOIR PLUS

- <http://www.paca.developpement-durable.gouv.fr/>
Rubrique "Biodiversité - Eau - Paysages" > "Sites - Paysage - Publicité" > "Sites classés et inscrits" > "La protection au titre des sites"
- Liste des sites UNESCO en France (officiels et proposés) : <https://whc.unesco.org/fr/etatsparties/fr>

Source : MINHN et DREAL PACA ©IGN BDRcarto - DREAL PACA Réalisation : CM - 2018

