

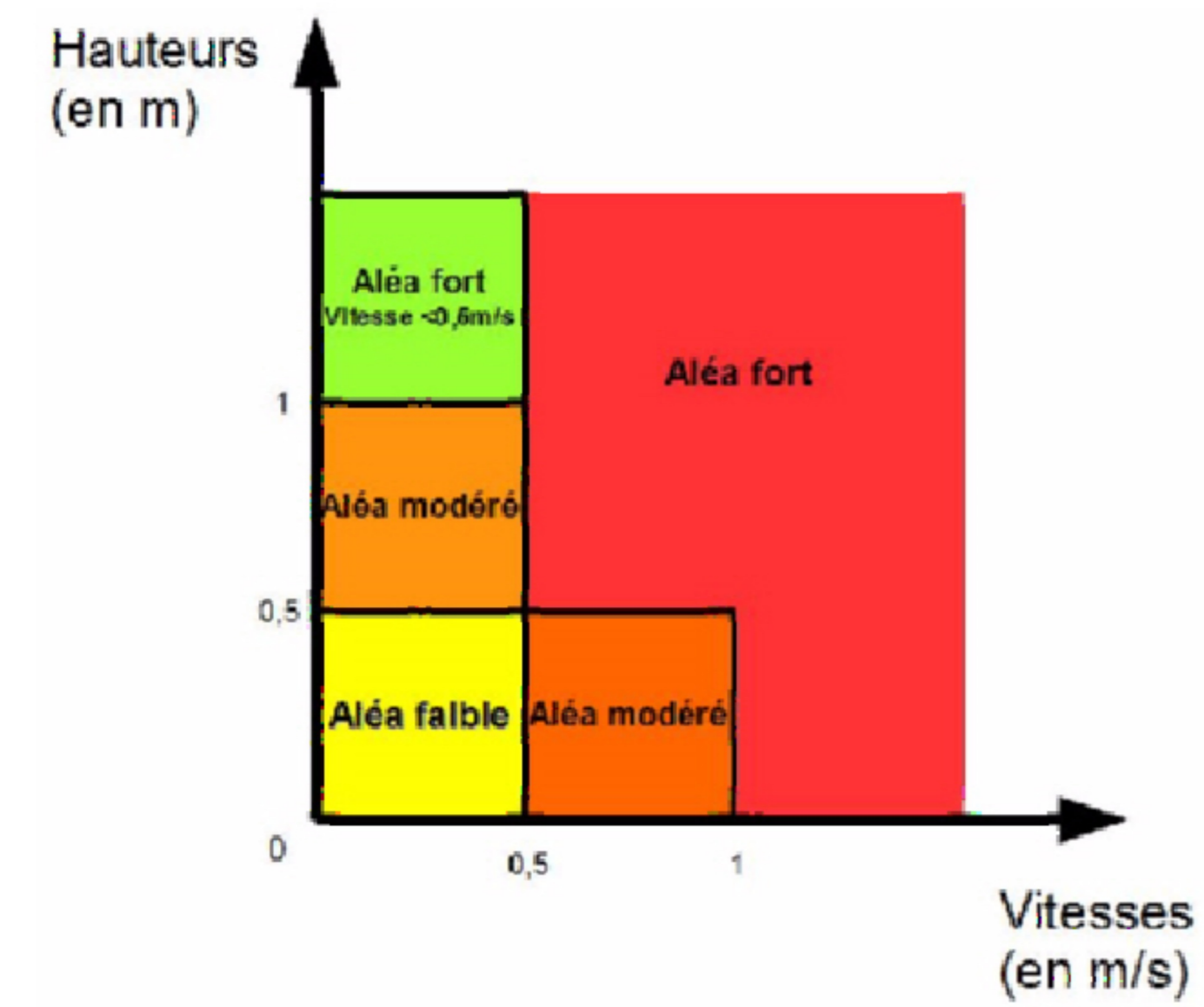
PLAN DE PREVENTION DES RISQUES  
D'INONDATION PAR DEBORDEMENT DE  
L'ARC ET DE SES AFFLUENTS SUR LE  
TERRITOIRE D'AIX-EN-PROVENCE  
(EDITION 02/2020)

CARTE D'ALEA











PLANCHE 2 / 8

Echelle 1:5000

Sources :  
Orthophotoplan IGN  
Bd Parcellaire PCI  
DDTM 13 / SU / PR



**PPRI APPROUVE PAR ARRETE  
PREFECTORAL LE 2 MARS 2020**

-  PARCELLE
-  Bâti
-  Limite communale
-  Aléa faible
-  Aléa modéré
-  Aléa fort
-  Aléa fort (V < 0.5 m/s)
-  Aléa hydrogéomorphologique
-  Aléa résiduel
-  Zone d'expansion des crues

