

PLAN DE PREVENTION DES RISQUES
D'INONDATION PAR DEBOREMENT DE
L'ARC ET DE SES AFFLUENTS SUR LE
TERRITOIRE D'AIX-EN-PROVENCE
(EDITION 02/2020)

CARTE D'ALEA

PLANCHE 4 / 8

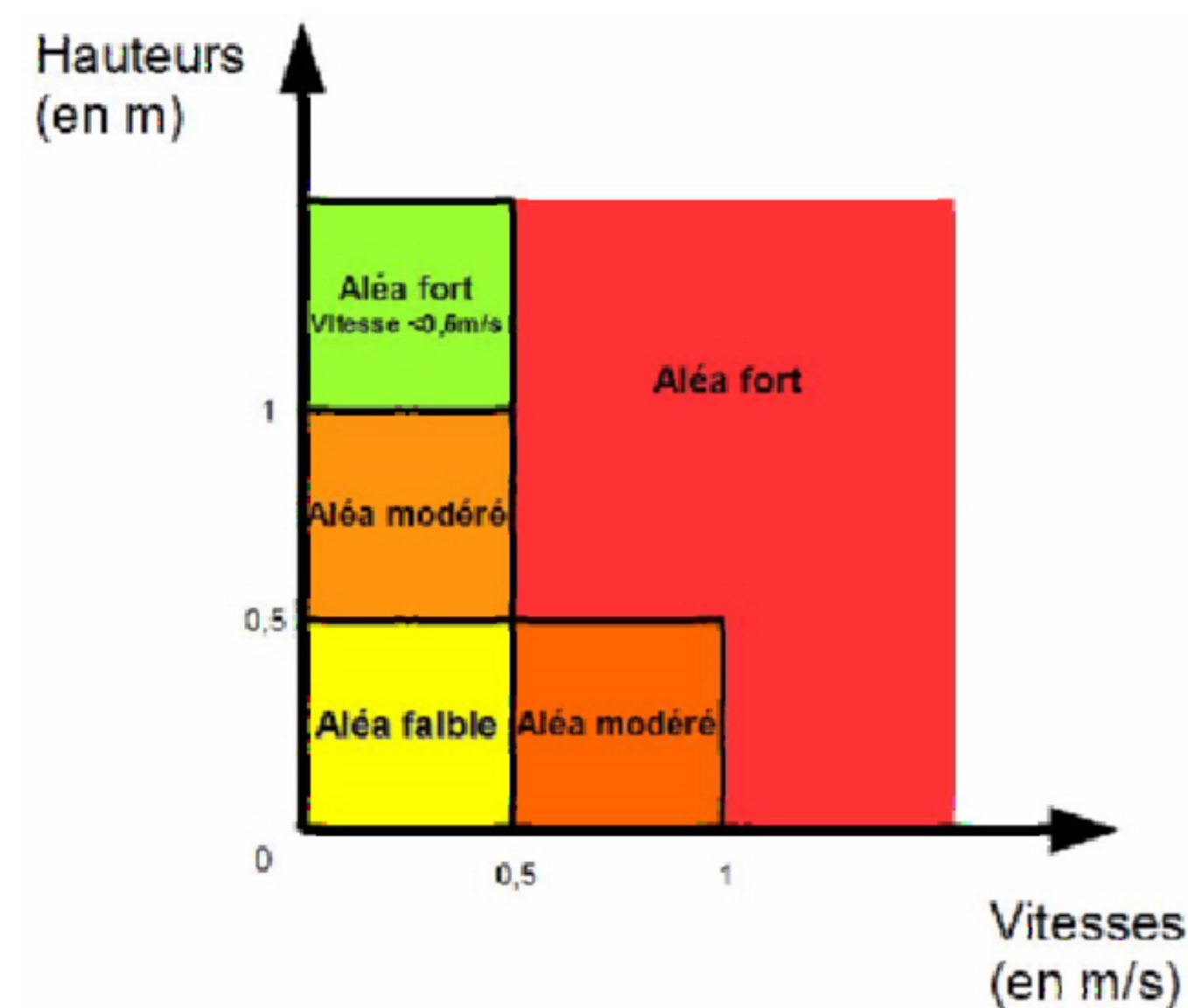
Echelle 1:5000

Sources :











Orthophotoplan IGN

Bd Parcellaire PCI

DDTM 13 / SU / PR



**PPRI APPROUVE PAR ARRETE
PREFECTORAL LE 2 MARS 2020**

-  PARCELLE
-  Bâti
-  Limite communale
-  Aléa faible
-  Aléa modéré
-  Aléa fort
-  Aléa fort (V < 0.5 m/s)
-  Aléa hydrogéomorphologique
-  Aléa résiduel
-  Zone d'expansion des crues

