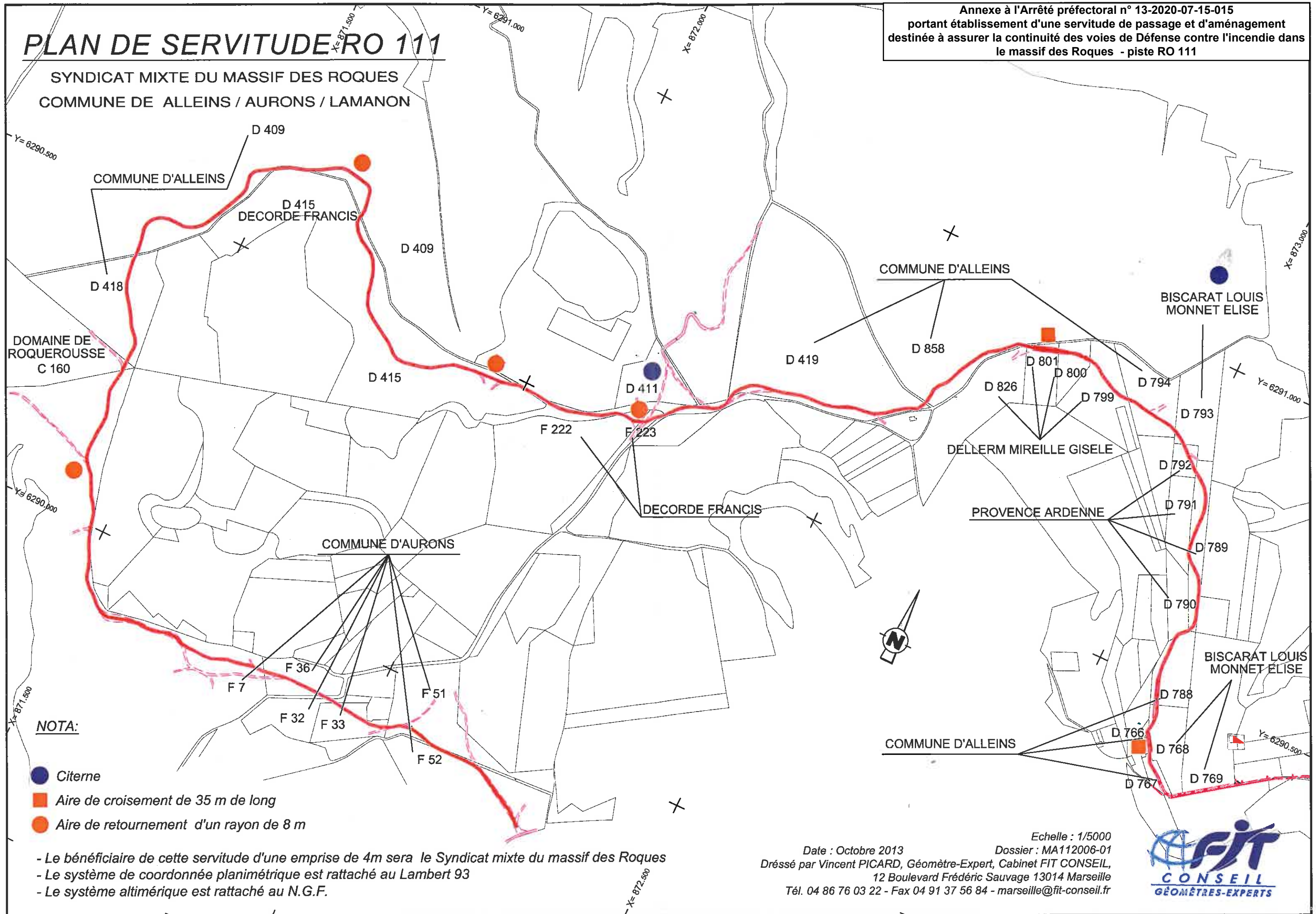





PLAN DE SERVITUDE RO 111

SYNDICAT MIXTE DU MASSIF DES ROQUES
COMMUNE DE ALLEINS / AURONS / LAMANON

Annexe à l'Arrêté préfectoral n° 13-2020-07-15-015
portant établissement d'une servitude de passage et d'aménagement
destinée à assurer la continuité des voies de Défense contre l'incendie dans
le massif des Roques - piste RO 111



NOTA:

-  Citerne
-  Aire de croisement de 35 m de long
-  Aire de retournement d'un rayon de 8 m

- Le bénéficiaire de cette servitude d'une emprise de 4m sera le Syndicat mixte du massif des Roques
- Le système de coordonnées planimétrique est rattaché au Lambert 93
- Le système altimétrique est rattaché au N.G.F.

Date : Octobre 2013
Dossier : MA112006-01
Dréssé par Vincent PICARD, Géomètre-Expert, Cabinet FIT CONSEIL,
12 Boulevard Frédéric Sauvage 13014 Marseille
Tél. 04 86 76 03 22 - Fax 04 91 37 56 84 - marseille@fit-conseil.fr

Echelle : 1/5000

